

Legenda

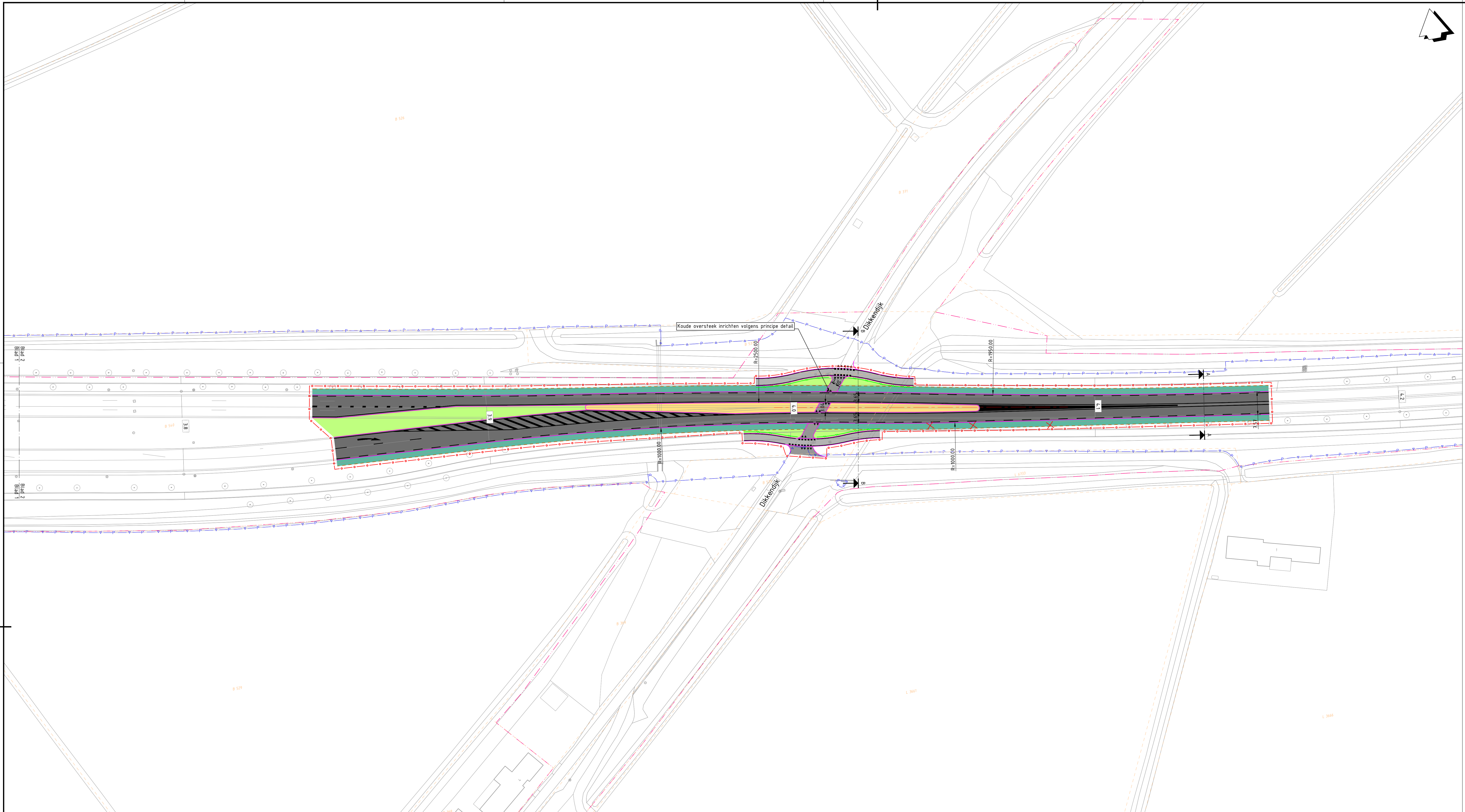
- Bestaande situatie
- Kadastrale grens
- Beheersgrens provincie Noord-Brabant
- Bestemmingsplangrens (bestemming verkeer)
- Projectgrens
- Grondverwervingsgrens
- As hoofdrijbaan
- Kant verharding
- Kant halfverharding
- Project toekomstige Randweg Zevenbergen
- Watergang
- Grondwal
- Duiker
- Te rooien of te verplaatsen boom
- Portaal met verkeerslichten
- Haag
- Locatie principe dwarsprofiel
- Hectometreering
- Rijbaan (hoofdrijbaan)
- Rijbaan londerliggend wegennet
- Middengeleider / rijbaanscheiding
- Halfverharding
- Erfaansluiting
- Bem / te verwijderen verharding
- Grondwal
- Watergang
- Fietspad
- Voetpad
- Busperron
- Bushaltekomp
- Passeerhaven
- Parkeerplaats
- Overrijdbaar gedeelte rotonde
- Indicatieve locatie uitrit (omgeving nog nader te bepalen)

OPMERKINGEN

- Maten in meters, hoogtelijnen t.o.v. NAP (tenzij anders aangegeven).
- Gebruikte kleuren van vlakken en arcering puur ter illustratie. Materialisatie nader te bepalen.

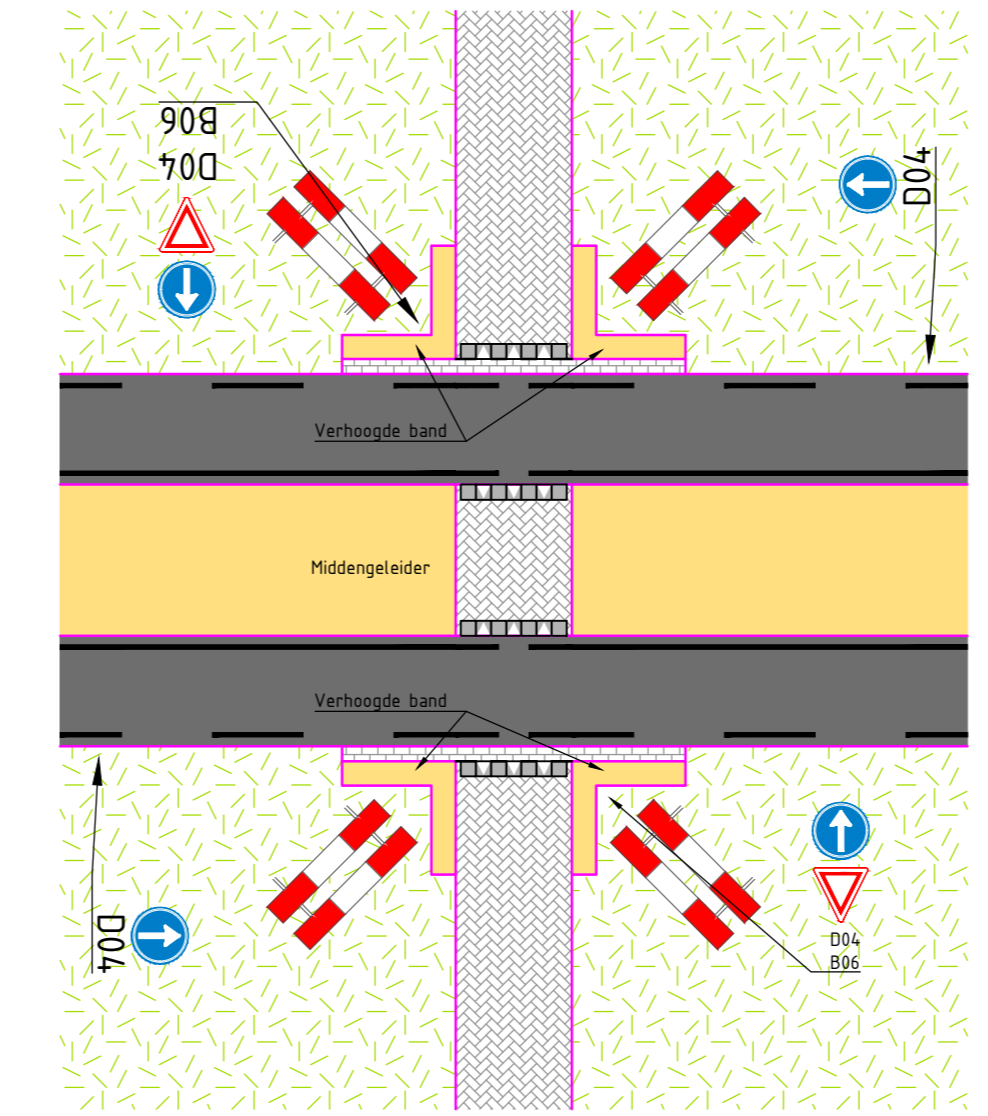
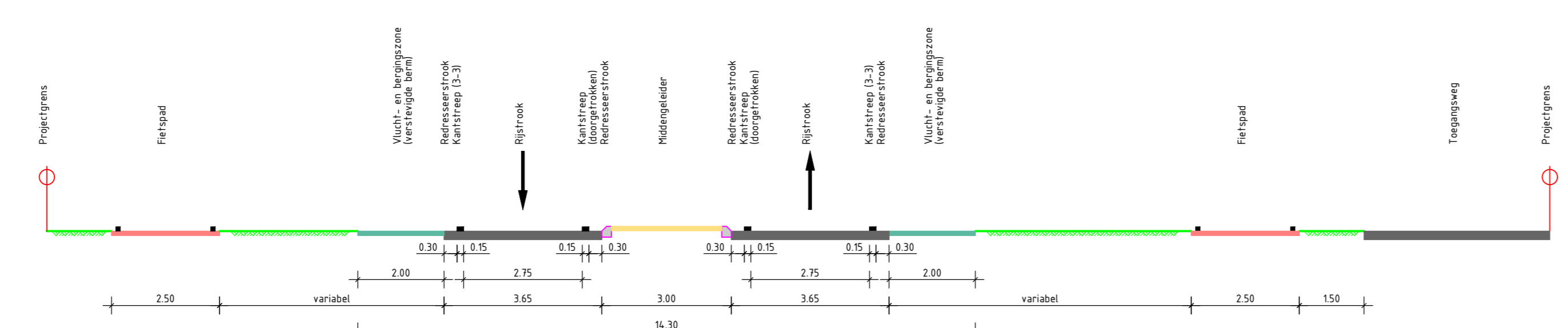
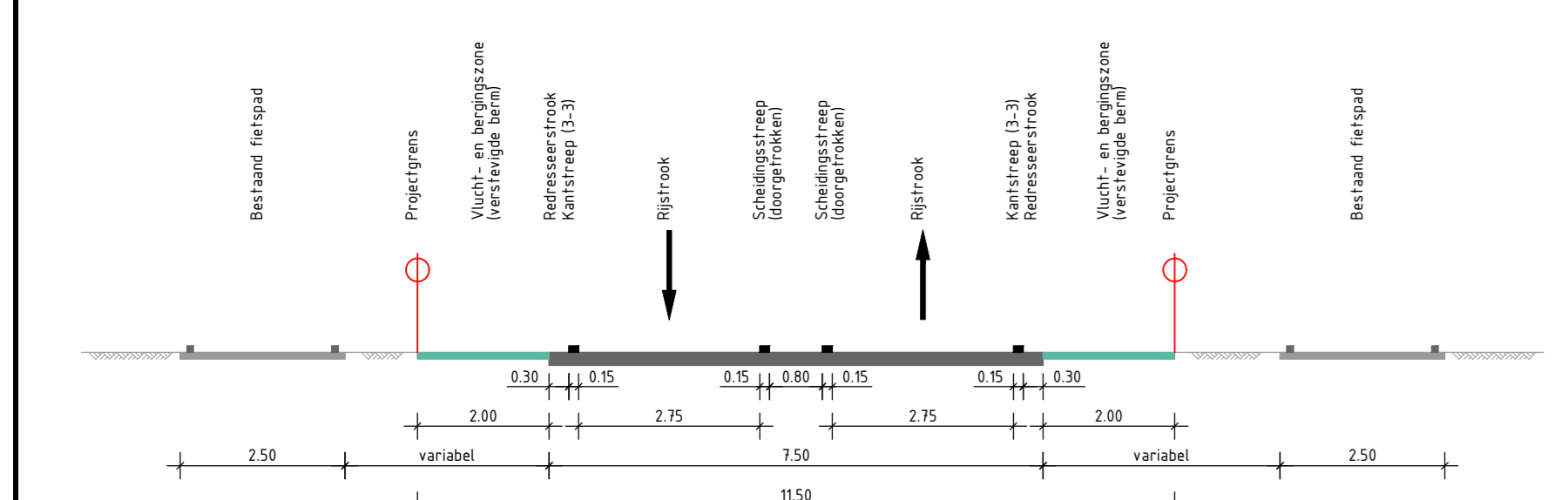


V4	T. Ruzendaal	22-1-2024	Aanpassing kruispunt Wefhouder Tromperstraat in verband met de bereikbaarheid.	
rev	gewijzigd	datum	opmerking	
Provincie Noord-Brabant		Cluster Projecten en Vastgoed		ing bureau uitbesteding:
Afdeling: I.P.M.		Brabantlaan 1 5216 TV 't Hertogenbosch Telefoon (073) 681 28 12		
N285				Contractnummer: xxxxx
Integraal Ontwerp				school: 1:500
Voorontwerp				formaat: A0 (841x1189)
Situatie + dwarsprofielen				
km: 3.350	- km: 3.830	datum	22-1-2024	in 13 bladen
geklemd	T. Ruzendaal	datum	22-1-2024	blad nr. 1
gecontroleerd	T. Kijman	datum	22-1-2024	projectnummer
vrijgegeven	P. Borkamp	datum	22-1-2024	code
status	Concept	versie	V4	registratienummer
				N285-ARC-SIVO-0001



Legenda

- Bestaande situatie
- Kadastrale grens
- Behersgrens provincie Noord-Brabant
- Bestemmingsplangrens (bestemming verkeer)
- Projectgrens
- Grondverweringsgrens
- As hoofdrijbaan
- Kant verharding
- Kant halfverharding
- Project toekomstige Randweg Zevenbergen
- Watergang
- Grondwal
- Duiker
- Te rooien of te verplaatsen boom
- Portaal met verkeerslichten
- Haag
- Locatie principe dwarsprofiel
- Hectometring
- Rijbaan (hoofdrijbaan)
- Rijbaan (onderliggend wegennet)
- Middengeleider / rijbaanscheiding
- Halfverharding
- Erfaansluiting
- Bern / te verwijderen verharding
- Grondwal
- Watergang
- Fietspad
- Voetpad
- Busperron
- Bushaltekom
- Passeerhaven
- Parkeerplaats
- Overrijdbaar gedeelte rotonde
- Indicatieve locatie uitrit (omgeving nog nader te bepalen)

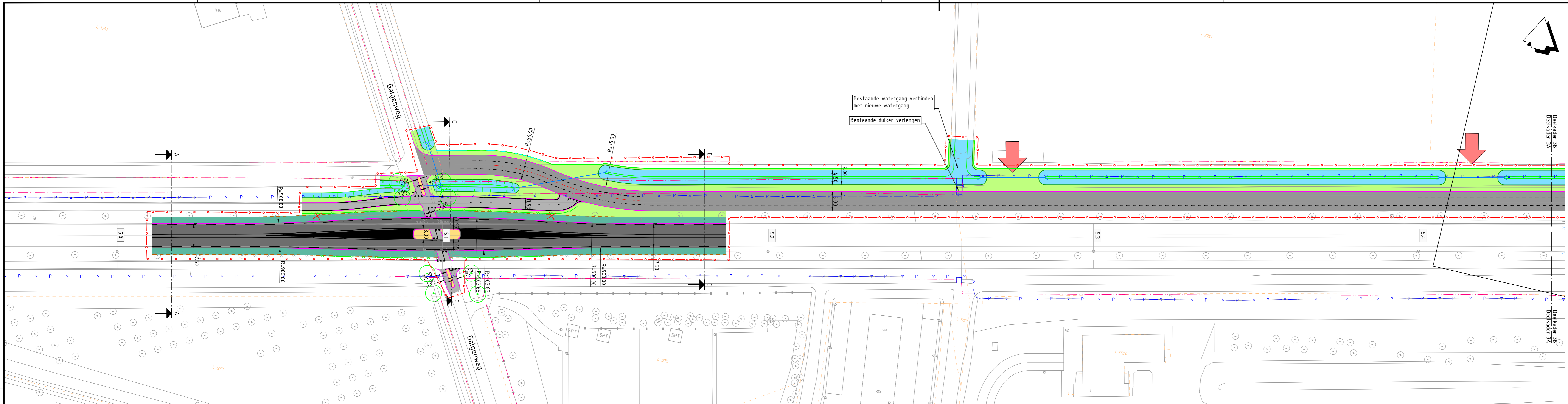


OPMERKINGEN

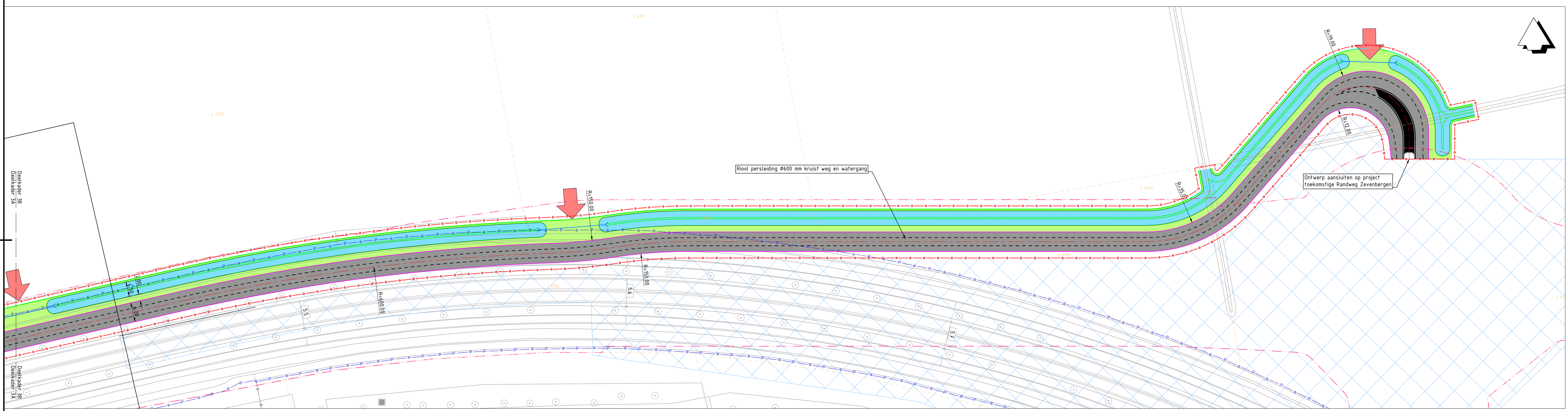
- Maten in meters, hoogtepunten t.o.v. NAP (tenzij anders aangegeven).
- Gebruikte kleuren van vlakken en arcering pur ter illustratie. Materialisatie nader te bepalen.



V4	T. Ruzendael	22-1-2024	Aanpassing kruispunt 'Wethouder Tromperstraat' in verband met de bereikbaarheid.	
rev	gewijzigd	datum	opmerking	
Provincie Noord-Brabant		Cluster Projecten en Vastgoed		ing. bureau uitbesteding:
Afdeling: I.P.M.		Brabantlaan 1 5216 TV 't-Hertogenbosch Telefoon (073) 681 28 12		ARCADIS
N285				Contractnummer:
Integral Ontwerp				xxxxx
Voorontwerp				
Situatie + dwarsprofielen				school: 1:500
km: 3.740	- km: 4.220			formaat: A0 (841x1189)
geleend	T. Ruzendael	datum	22-1-2024	in 13 bladen
gecontroleerd	T. Kijjan	datum	22-1-2024	bladz. nr. 2
vrijgegeven	P. Borkamp	datum	22-1-2024	projectnummer
status	Concept	versie	14	30170821
				code
				registratienummer
				N285-ARC-SIVO-0001



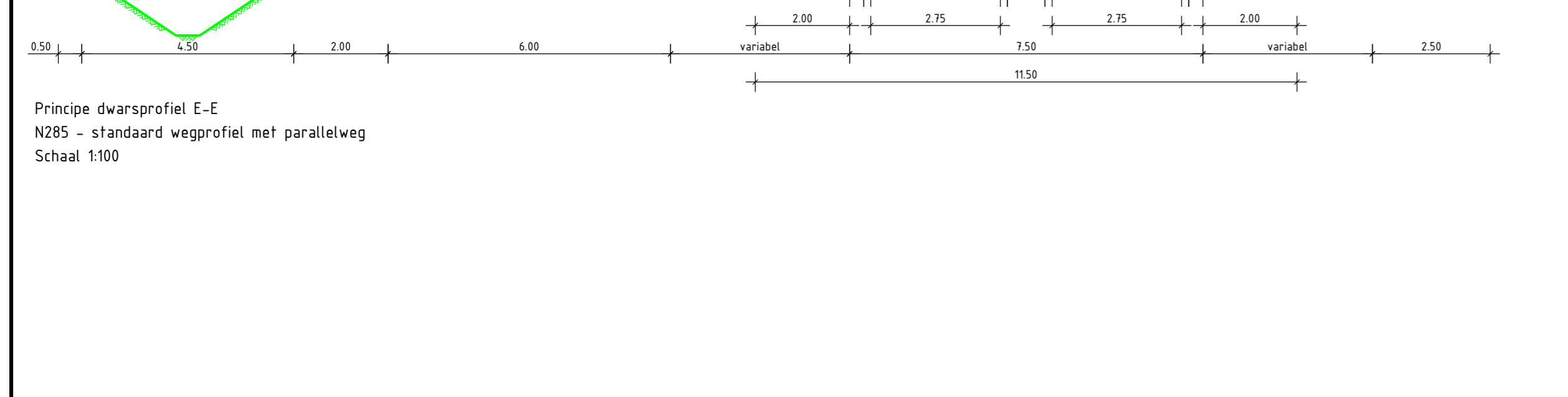
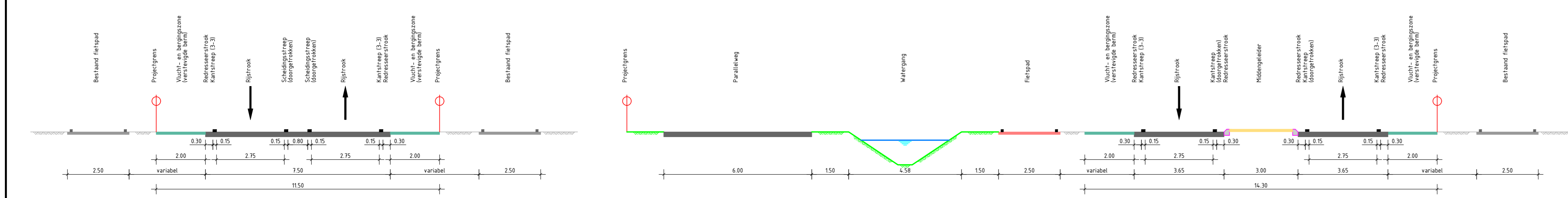
Deelkader 3A
SCHAAL 1 : 500



Deelkader 3B
SCHAAL 1 : 500

Legenda

- Bestaande situatie
- Kadastrale grens
- Behersgrens provincie Noord-Brabant
- Bestemmingsplangrens (bestemming verkeer)
- Projectgrens
- Grondverwervingsgrens
- As hoofdrijbaan
- Kant verharding
- Kant halfverharding
- Project toekomstige Randweg Zevenbergen
- Watergang
- Grondwal
- Duiker
- Te roeien of te verplaatsen boom
- Portaal met verkeerslichten
- Haag
- Locatie principe dwarsprofiel
- Hectometring
- Rijbaan (hoofdrijbaan)
- Rijbaan (onderliggend wegennet)
- Middengleider / rijbaanscheiding
- Halfverharding
- Erfaansluiting
- Berm / te verwijderen verharding
- Grondwal
- Watergang
- Fietspad
- Voetpad
- Busperron
- Bushaltekomp
- Passeurhaven
- Parkeerplaats
- Overrijbaar gedeelte rotonde
- Indicatieve locatie uitrit (omgeving nog nader te bepalen)

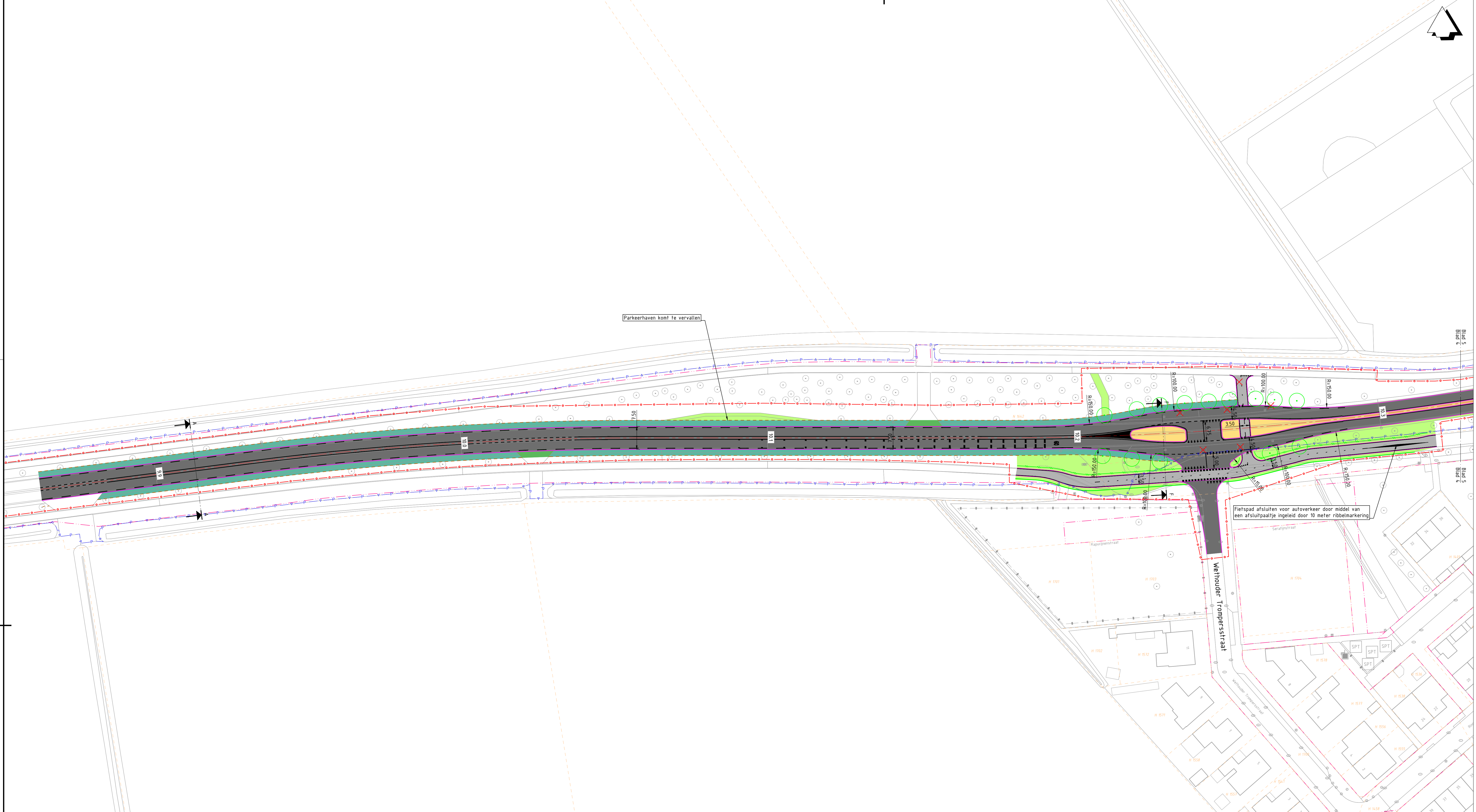


OPMERKINGEN

- Maten in meters, hoogtelagen t.o.v. NAP (tenzij anders aangegeven).
- Gebruikte kleuren van vlakken en arcering puur ter illustratie. Materialisatie nader te bepalen.

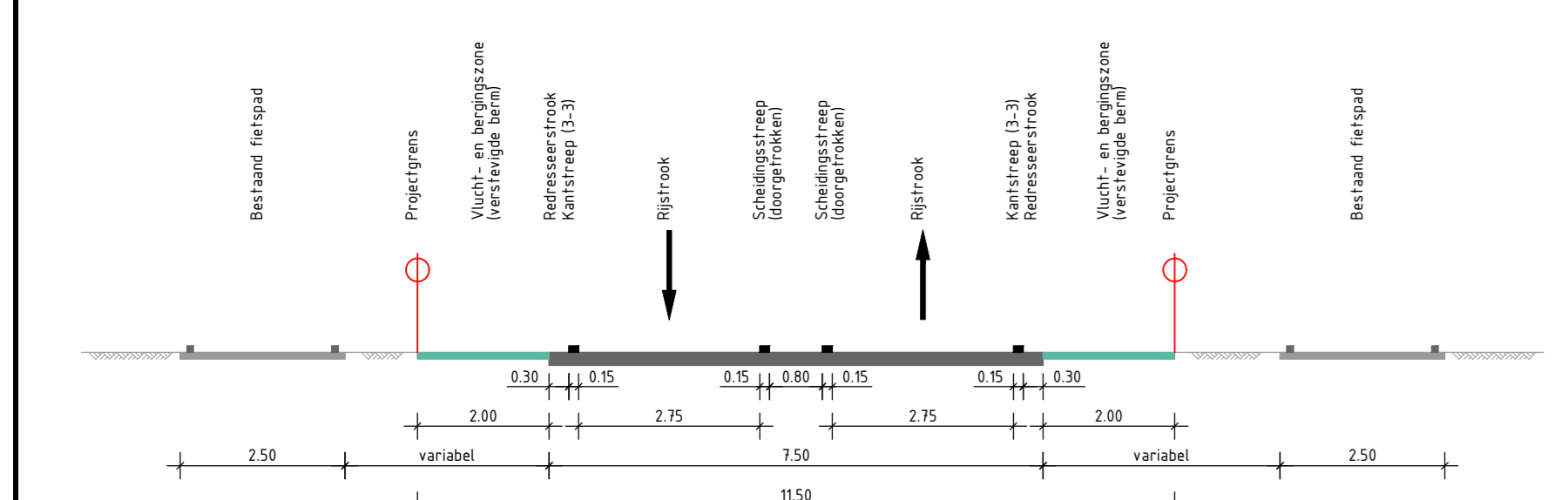


V4 T. Ruizendaal rev. 22-1-2024 Provincie Noord-Brabant	22-1-2024 datum Cluster Projecten en Vastgoed opmerking	ing. bureau uitbesteding: ARCADIS
Afdeling: I.P.M. N285		Brabantlaan 1 5216 TV 't Hertogenbosch Telefoon (073) 681 28 12
Integraal Ontwerp Voorontwerp Situatie + dwarsprofielen		Contractnummer: xxxxx school: 1:500 formaat: A0 (841x1189)
km: 4.965 - km: 5.775	T. Ruizendaal gecontroleerd P. Borkamp status	22-1-2024 datum 22-1-2024 datum 22-1-2024 datum 14 versie
in 13 bladen blad nr. 3		projectnummer: 30170821 code registratienummer N285-ARC-SIVO-0001

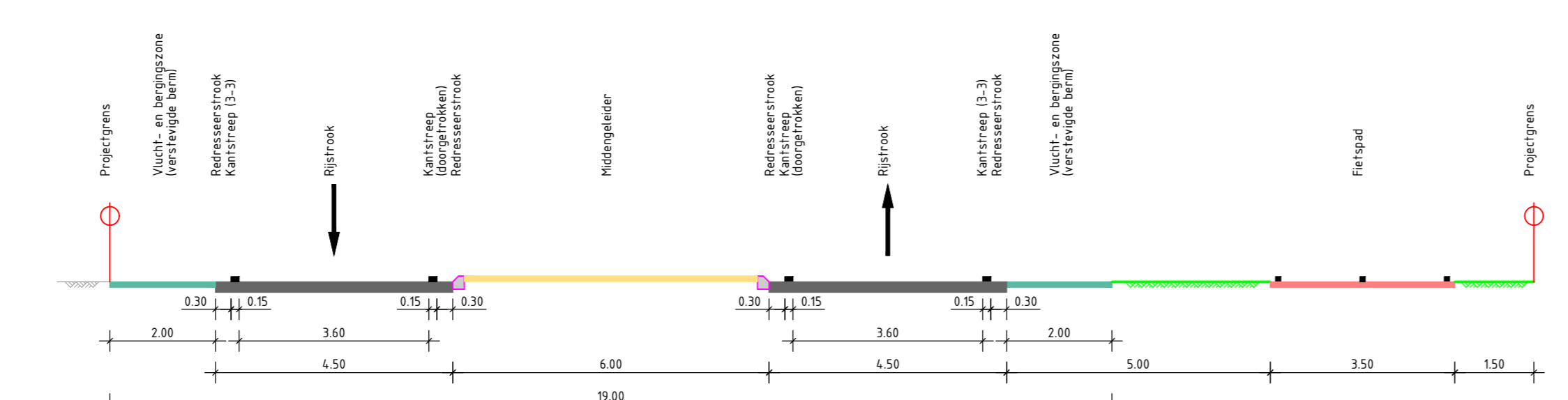


Legenda

	Bestaande situatie
	Kadastrale grens
	Behersgrens provincie Noord-Brabant
	Bestemmingsplangrens (bestemming verkeer)
	Projectgrens
	Grondverwervingsgrens
	As hoofdrijbaan
	Kant verharding
	Kant halfverharding
	Project toekomstige Randweg Zevenbergen
	Watergang
	Grondwal
	Duiker
	Te roeien of te verplaatsen boom
	Portaal met verkeerslichten
	Haag
	Locatie principe dwarsprofiel
	Hectometring
	Rijbaan (hoofdrijbaan)
	Rijbaan (onderliggend wegennet)
	Middengeleider / rijbaanscheiding
	Halfverharding
	Erfaansluiting
	Bern / te verwijderen verharding
	Grondwal
	Watergang
	Fietspad
	Voetpad
	Busperron
	Bushaltekom
	Passeerhaven
	Parkeerplaats
	Overrijdbaar gedeelte rotonde
	Indicatieve locatie uitrit (omgeving nog nader te bepalen)



Principe dwarsprofiel A-A
N285 - standaard wegwegprofiel
Schaal 1:100



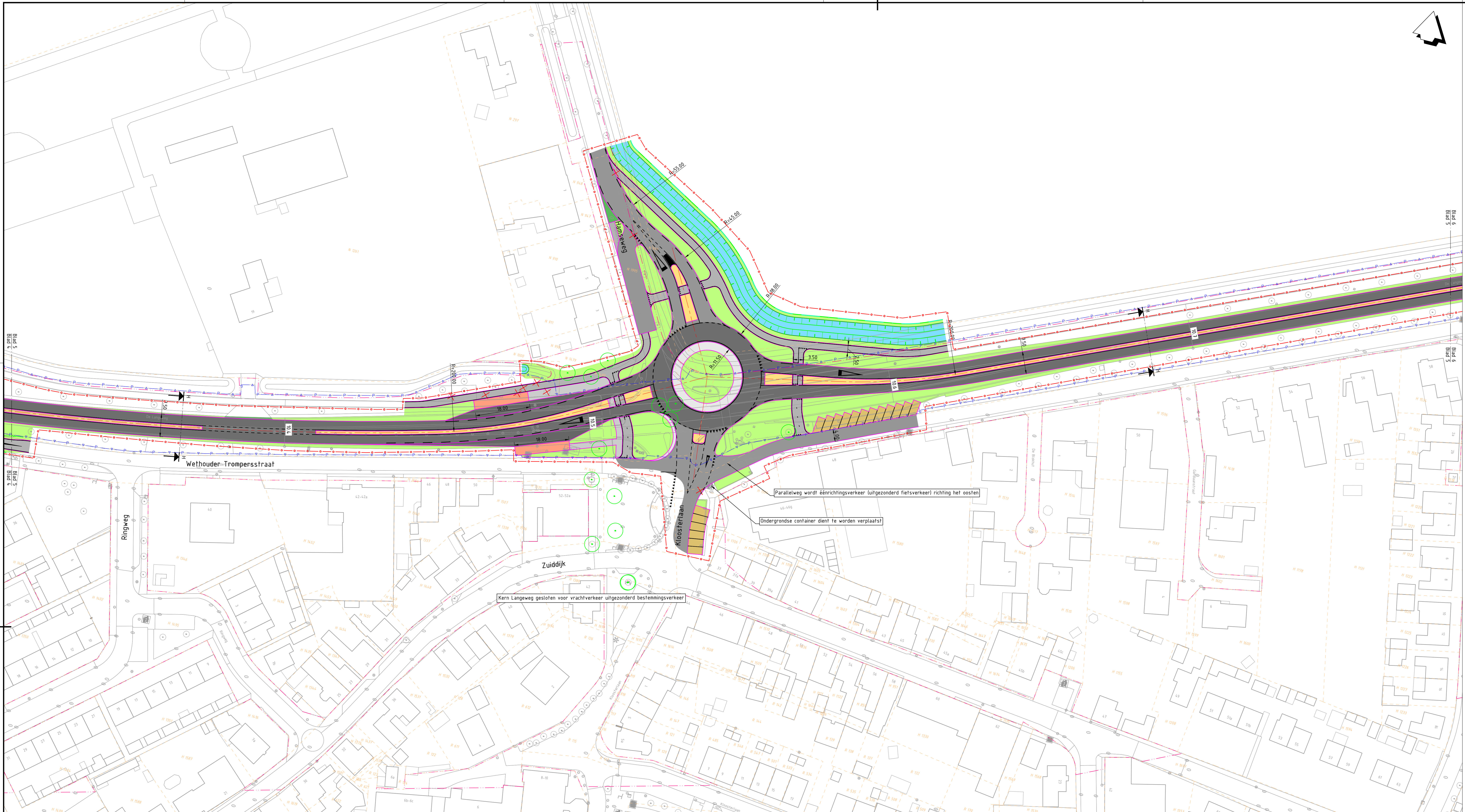
Principe dwarsprofiel F-F
N285 - wegwegprofiel met brede middengeleider
Schaal 1:100

OPMERKINGEN

- Maten in meters, hoogtelijnen t.o.v. NAP (tenzij anders aangegeven).
- Gebruikte kleuren van vlakken en arcering puur ter illustratie. Materialisatie nader te bepalen.

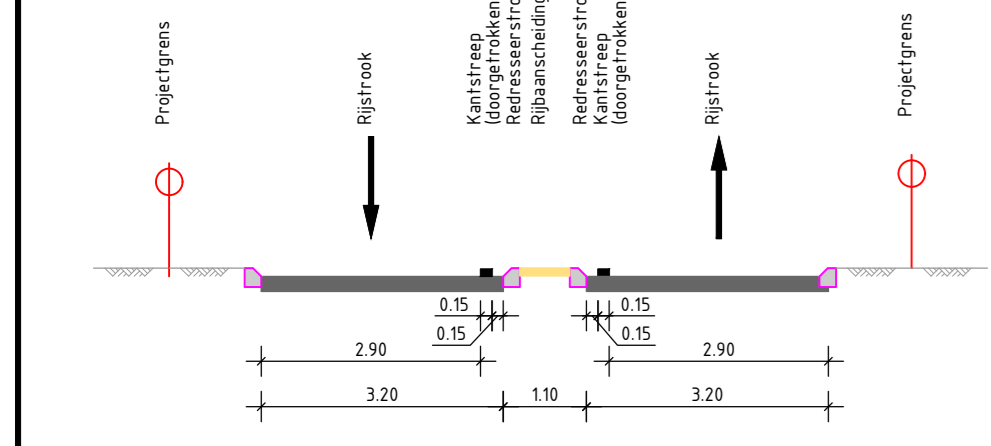


V4	T. Ruzendael	22-1-2024	Aanpassing kruispunt Wethouder Tromperstraat in verband met de bereikbaarheid.	
rev	gewijzigd	datum	opmerking	
Provincie Noord-Brabant		Cluster Projecten en Vastgoed		ing. bureau uitbesteding:
Afdeling: I.P.M.		Brabantlaan 1 5216 TV 't Hertogenbosch Telefoon (073) 681 28 12		ARCADIS
N285				Contractnummer:
Integral Ontwerp				xxxxx
Voorontwerp				
Situatie + dwarsprofielen				school: 1:500
km: 9.850	- km: 10.330	datum	22-1-2024	in 13 bladen
gekleend	T. Ruzendael	datum	22-1-2024	blad nr. 4
gecontroleerd	T. Kijjan	datum	22-1-2024	projectnummer
vrijgegeven	P. Borkamp	datum	22-1-2024	code
status	Concept	versie	14	registratienummer
				N285-ARC-SIVO-0001



Legenda

	Bestaande situatie
	Kadastrale grens
	Behersgrens provincie Noord-Brabant
	Bestemmingsplangrens (bestemming verkeer)
	Projectgrens
	Grondverwervingsgrens
	As hoofdrijbaan
	Kant verharding
	Kant halfverharding
	Project toekomstige Randweg Zevenbergen
	Watergang
	Grondwal
	Duiker
	Te rooien of te verplaatsen boom
	Portaal met verkeerslichten
	Haag
	Locatie principe dwarsprofiel
	Hectometreling
	Rijbaan (hoofdrijbaan)
	Rijbaan (onderliggend wegennet)
	Middengleider / rijbaanscheiding
	Halfverharding
	Erfaansluiting
	Bern / te verwijderen verharding
	Grondwal
	Watergang
	Fietspad
	Voetpad
	Busperron
	Bushaltekom
	Passeerhaven
	Parkeerplaats
	Overrijdbaar gedeelte rotonde
	Indicatieve locatie uitrit (vormgeving nog nader te bepalen)



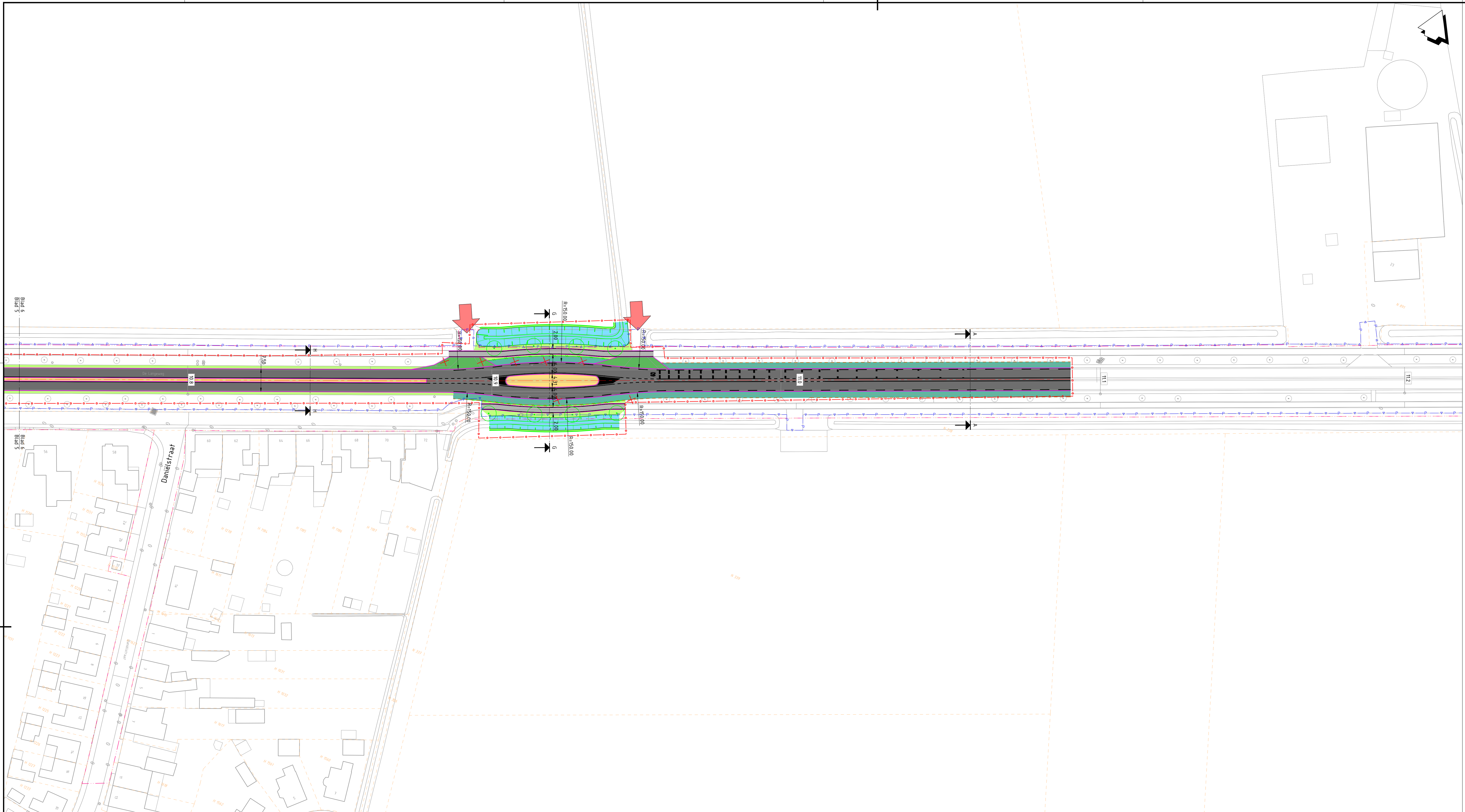
Principe dwarsprofiel H-H
 N285 - weegprofiel (60 km/h) met fysieke rijbaanscheiding
 Schaal 1:100

OPMERKINGEN

- Maten in meters, hoogtepunten t.o.v. NAP (tenzij anders aangegeven).
- Gebruikte kleuren van vlakken en arcering puur ter illustratie. Materialisatie nader te bepalen.

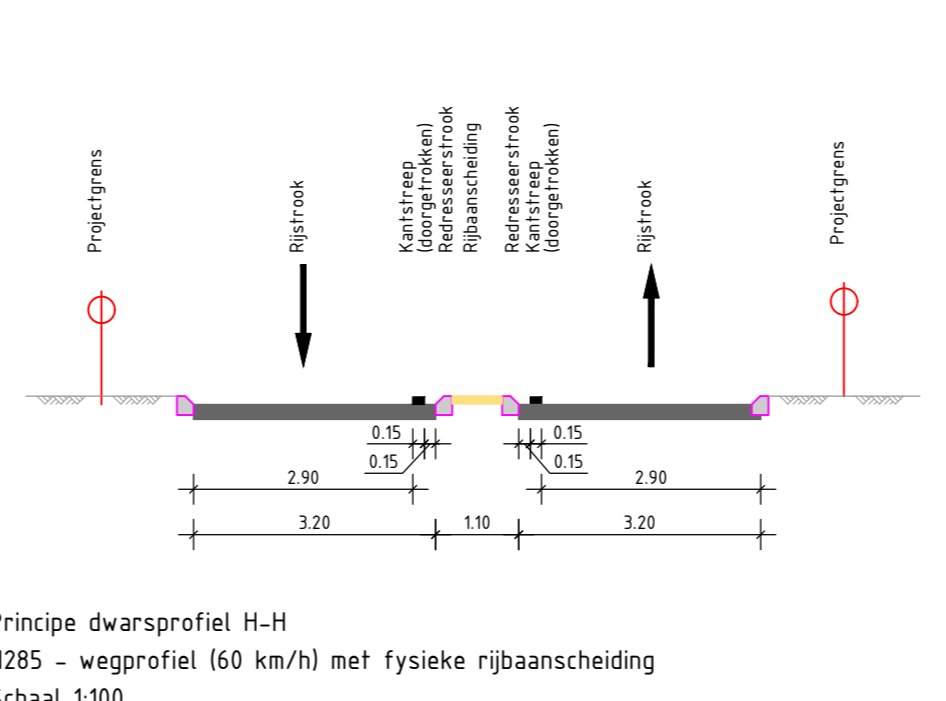
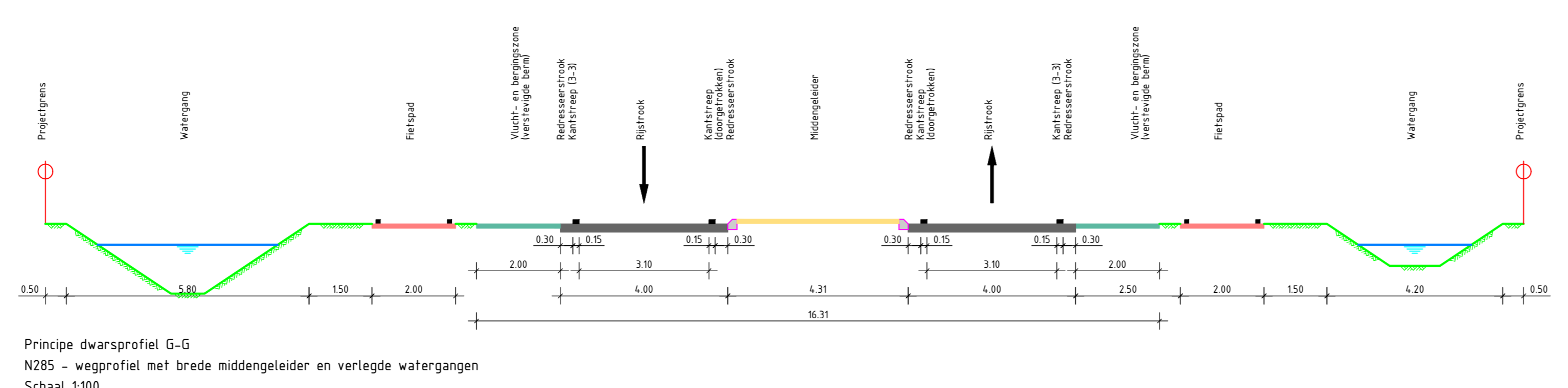
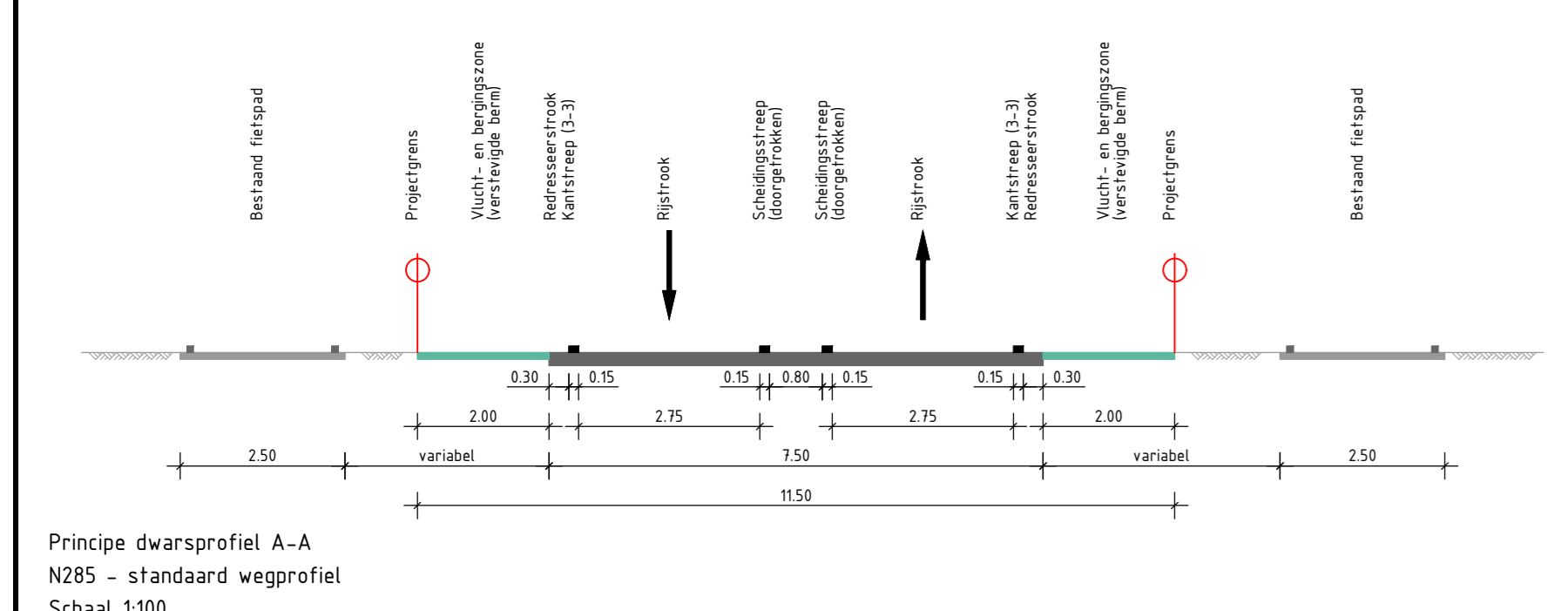


V4	T. Ruzendal	22-1-2024	Aanpassing kruispunt Wethouder Trompersstraat in verband met de bereikbaarheid.	
rev	gewijzigd	datum	opmerking	
Provincie Noord-Brabant		Cluster Projecten en Vastgoed		ing. bureau uitbesteding:
		Brabantlaan 1 5216 TV 't Hartogenbosch Telefoon (073) 681 28 12		ARCADIS
N285		Integral Ontwerp		Contractnummer:
Voorontwerp		Situatie + dwarsprofielen		xxxxx
km: 10.310 - km: 10.790		in 13 bladen		blad nr.: 5
geleend	T. Ruzendal	datum	22-1-2024	projectnummer
gecontroleerd	T. Kijjan	datum	22-1-2024	30170821
vrijgegeven	P. Borkamp	datum	22-1-2024	code
status	Concept	versie	14	registratienummer
				N285-ARC-SIVO-0001



Legenda

- Bestaande situatie
- Kadastrale grens
- Behersgrens provincie Noord-Brabant
- Bestemmingsplangrens (bestemming verkeer)
- Projectgrens
- Grondverwervingsgrens
- As hoofdrijbaan
- Kant verharding
- Kant halfverharding
- Project toekomstige Randweg Zevenbergen
- Watergang
- Grondwal
- Duiker
- Te rooien of te verplaatsen boom
- Portaal met verkeerslichten
- Haag
- Locatie principe dwarsprofiel
- Hectometerring
- Rijbaan (hoofdrijbaan)
- Rijbaan (onderliggend wegennet)
- Middengeleider / rijbaanscheiding
- Halfverharding
- Erfaansluiting
- Bero / te verwijderen verharding
- Grondwal
- Watergang
- Fietspad
- Voetpad
- Bussperron
- Bushaltekomp
- Passeerhaven
- Parkeerplaats
- Overrijdbaar gedeelte rotonde
- Indicatieve locatie uitrit (omgeving nog nader te bepalen)




OPMERKINGEN

- Maten in meters, hoogtepunten t.o.v. NAP (tenzij anders aangegeven).
- Gebruikte kleuren van vlakken en arcering voor ter illustratie. Materialisatie nader te bepalen.

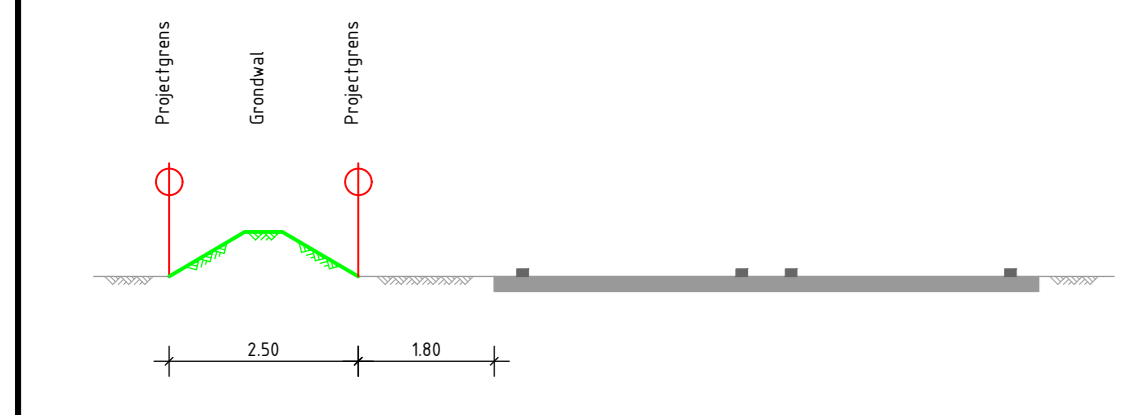


V4	T. Ruzendaal	22.1.2024	Aanpassing kruispunt Wefhouder Tromperstraat in verband met de bereikbaarheid.	
rev	gewijzigd	datum	opmerking	
Provincie Noord-Brabant		Cluster Projecten en Vastgoed		ing. bureau uitbesteding:
				ARCADIS
Afdeling: I.P.M.		Brabantlaan 1 5216 TV 't Hartogenbosch Telefoon (073) 681 28 12		
N285		Integral Ontwerp		Contractnummer:
Voorontwerp		Situatie + dwarsprofielen		xxxxx
km: 10.740 - km: 11.220				school: 1:500
				formaat: A0 (841x1189)
gekleend	T. Ruzendaal	datum	22-1-2024	in 13 bladen
gecontroleerd	T. Kijjan	datum	22-1-2024	bladz. nr. 6
vrilgegeven	P. Borkamp	datum	22-1-2024	projectnummer
status	Concept	versie	14	30170821
				code
				registratienummer
				N285-ARC-SIVO-0001



Legenda

	Bestaande situatie
	Kadastrale grens
	Beheersgrens provincie Noord-Brabant
	Bestemmingsplangrens (bestemming verkeer)
	Projectgrens
	Grondverwervingsgrens
	As hoofdrijbaan
	Kant verharding
	Kant halfverharding
	Project toekomstige Randweg Zevenbergen
	Watergang
	Grondwal
	Duiker
	Te rooien of te verplaatsen boom
	Portaal met verkeerslichten
	Haag
	Locatie principe dwarsprofiel
	Hectometreering
	Rijbaan (hoofdrijbaan)
	Rijbaan (onderliggend wegennet)
	Middengeleider / rijbaanscheiding
	Halfverharding
	Erfaansluiting
	Bern / te verwijderen verharding
	Grondwal
	Watergang
	Fietspad
	Voetpad
	Busperron
	Bushaltekomp
	Passeerhaven
	Parkeerplaats
	Overrijdbaar gedeelte rotonde
	Indicatieve locatie uitrit (vormgeving nog nader te bepalen)



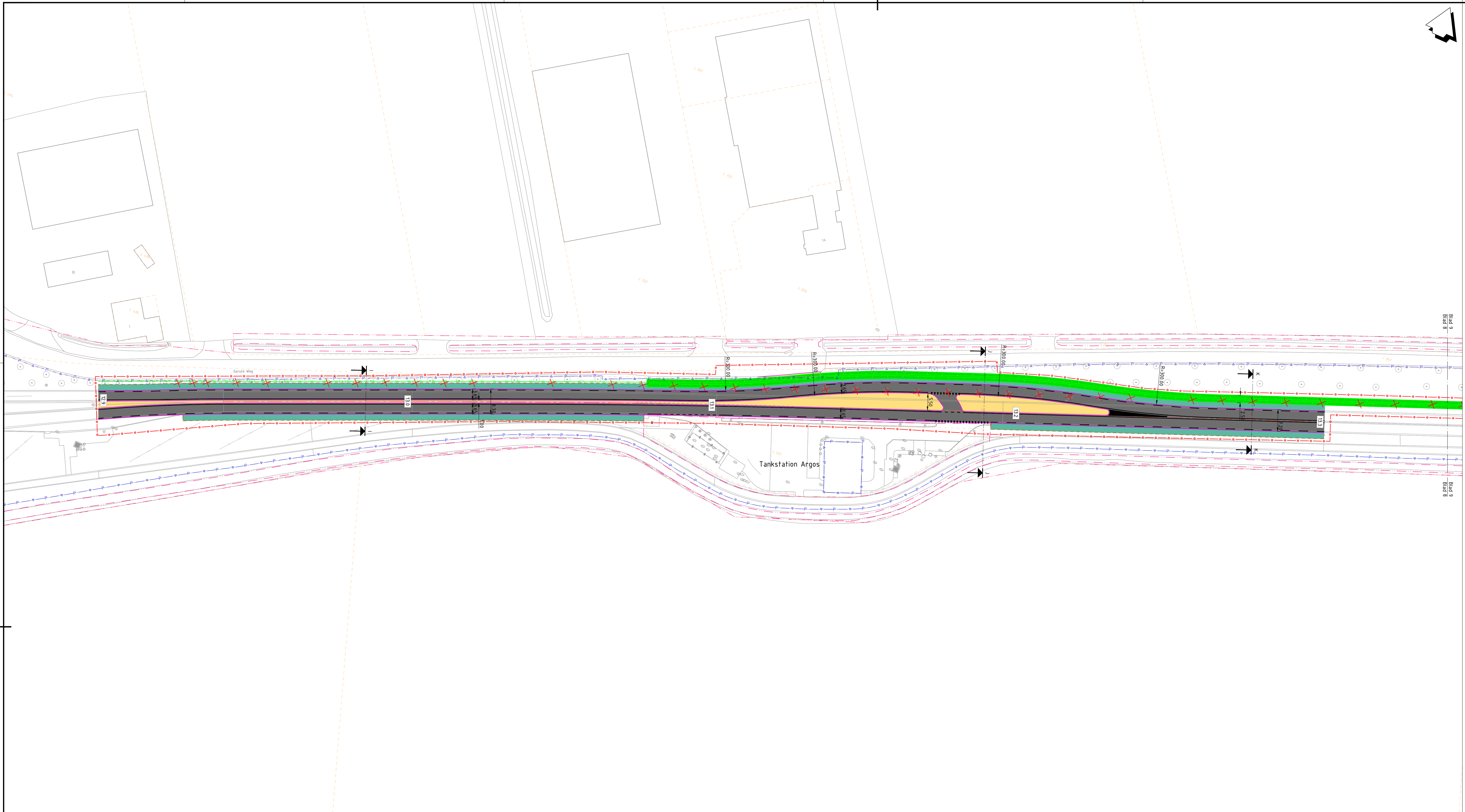
Principe dwarsprofiel K-K
N285 - bestaand wegprofiel met grondwal
Schaal 1:100

OPMERKINGEN

- Maten in meters, hoogtelijnen t.o.v. NAP (tenzij anders aangegeven).
- Gebruikte kleuren van vlakken en arcering puur ter illustratie. Materialisatie nader te bepalen.

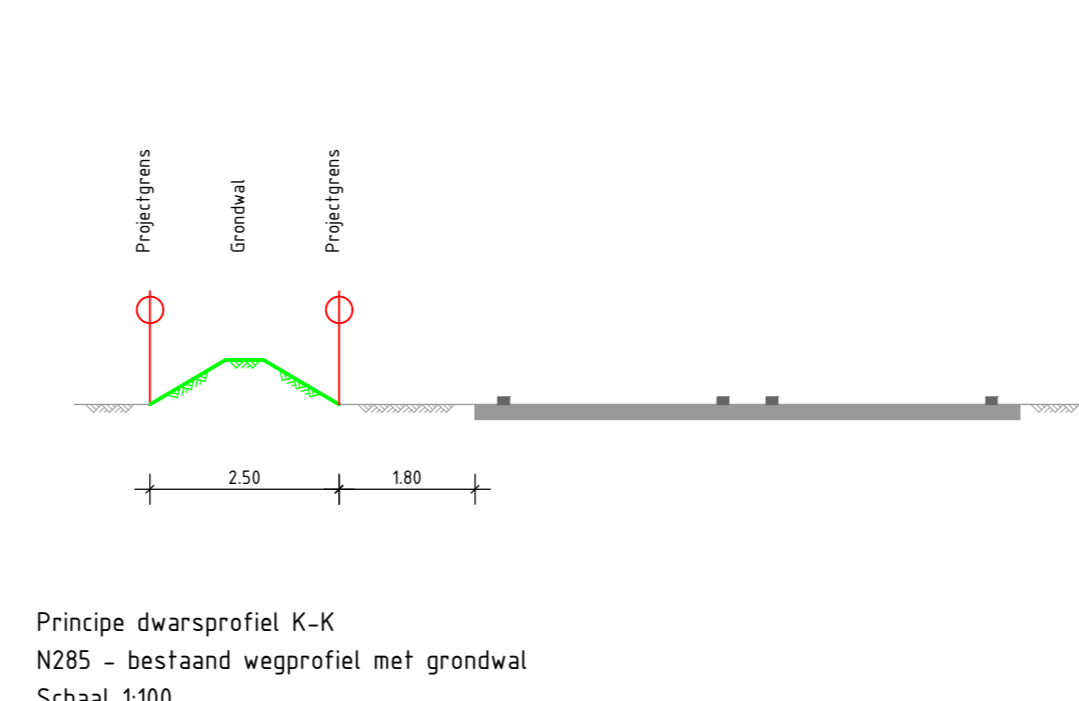
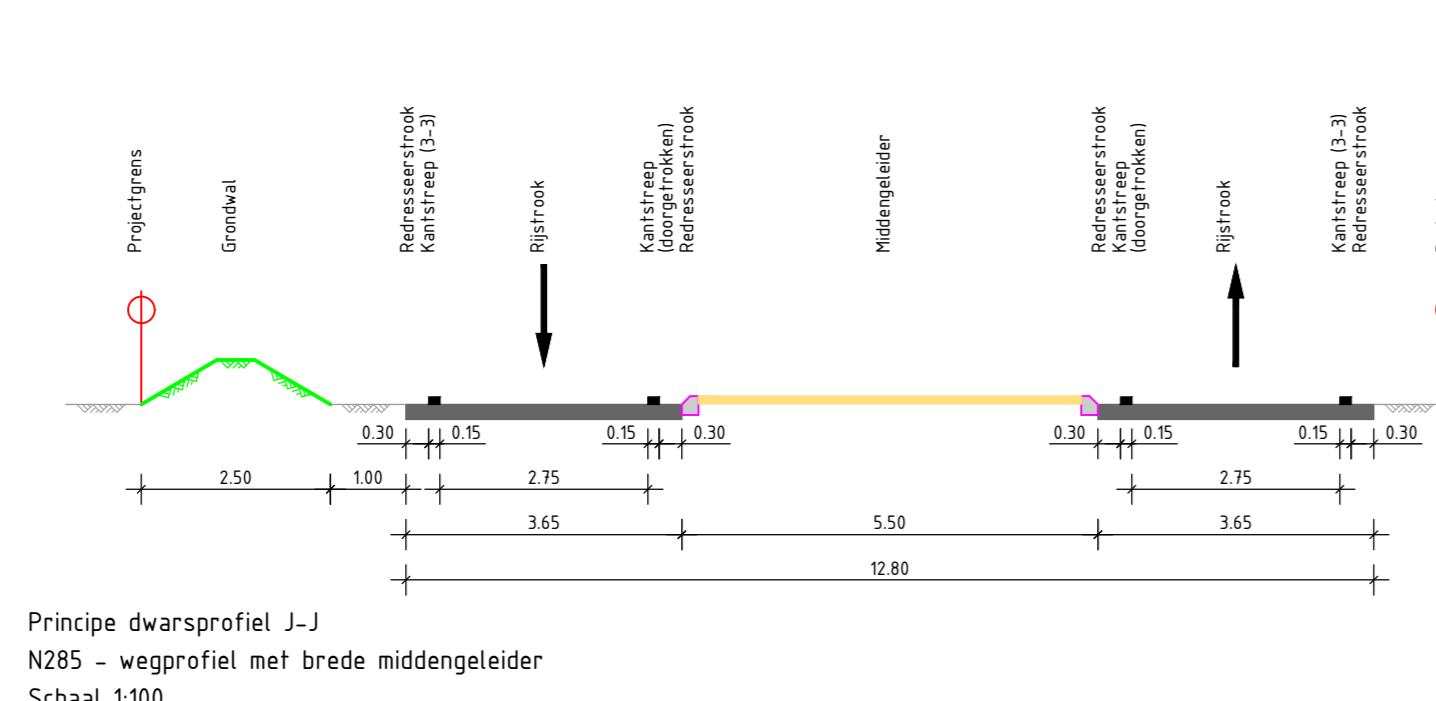
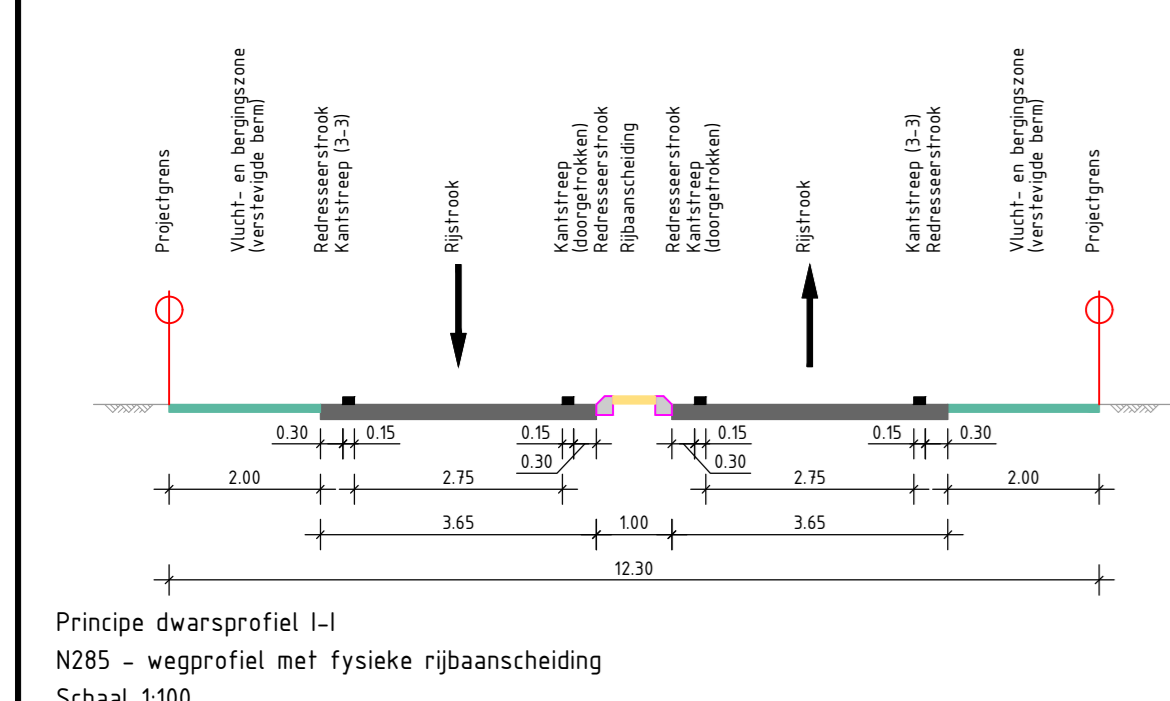


V4	T. Ruzendael	22-1-2024	Aanpassing kruispunt 'Wethouder Tromperstraat' in verband met de bereikbaarheid.	
rev	gewijzigd	datum	opmerking	
Provincie Noord-Brabant		Cluster Projecten en Vastgoed		ing bureau uitbesteding:
Afdeling: I.P.M.		Brabantlaan 1 5216 TV 's-Hertogenbosch Telefoon (073) 681 28 12		ARCADIS
N285				Contractnummer:
Integraal Ontwerp				xxxxx
Voorontwerp				school: 1:500
Situatie + dwarsprofielen				formaat: A0 (841x1189)
km: 11.670	- km: 12.150	datum	22-1-2024	in 13 bladen
geklemd	T. Ruzendael	datum	22-1-2024	blad nr.: 7
gecontroleerd	T. Kijjan	datum	22-1-2024	projectnummer
vrijgegeven	P. Borkamp	datum	22-1-2024	code
status	Concept	versie	14	registratienummer
				N285-ARC-SIVO-0001



Legenda

- Bestaande situatie
- Kadastrale grens
- Behersgrens provincie Noord-Brabant
- Bestemmingsplangrens (bestemming verkeer)
- Projectgrens
- Grondverwervingsgrens
- As hoofdrijbaan
- Kant verharding
- Kant halfverharding
- Project toekomstige Randweg Zevenbergen
- Watergang
- Grondwal
- Duiker
- Te rooien of te verplaatsen boom
- Portaal met verkeerslichten
- Haag
- Locatie principe dwarsprofiel
- Hectometreling
- Rijbaan (hoofdrijbaan)
- Rijbaan (onderliggend wegennet)
- Middengeleider / rijbaanscheiding
- Halfverharding
- Erfaansluiting
- Bero / te verwijderen verharding
- Grondwal
- Watergang
- Fietspad
- Voetpad
- Bussperron
- Bushaltekam
- Passeerhaven
- Parkeerplaats
- Overrijbaar gedeelte rotonde
- Indicatieve locatie uitrit (vormgeving nog nader te bepalen)

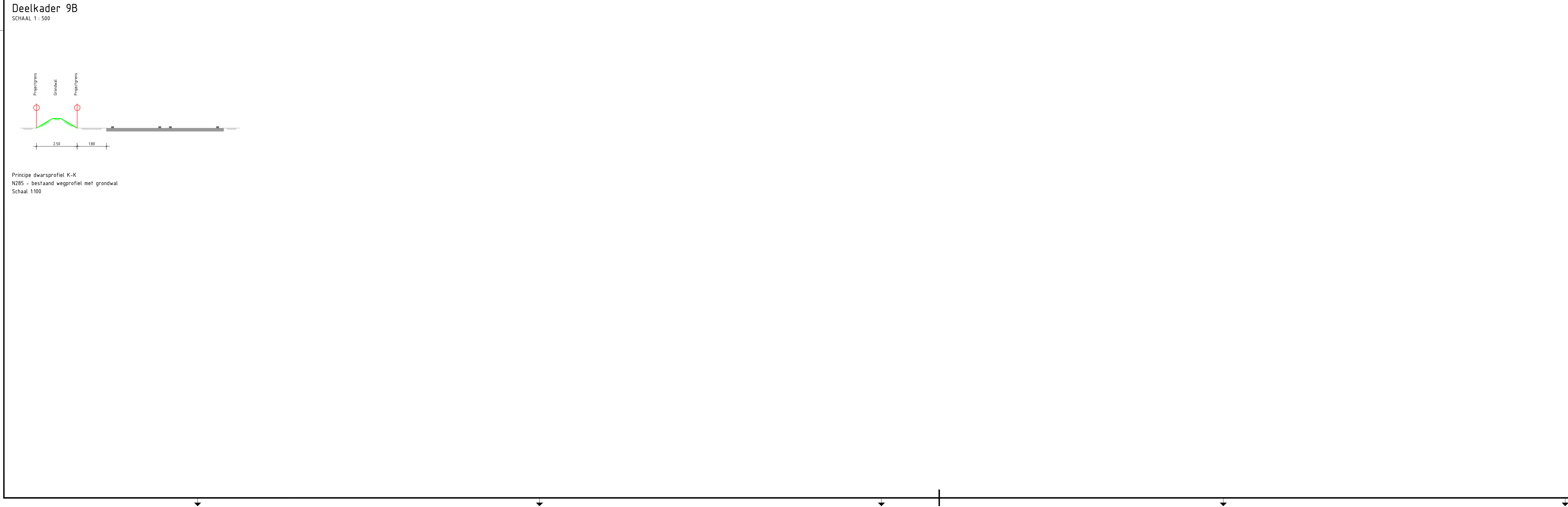

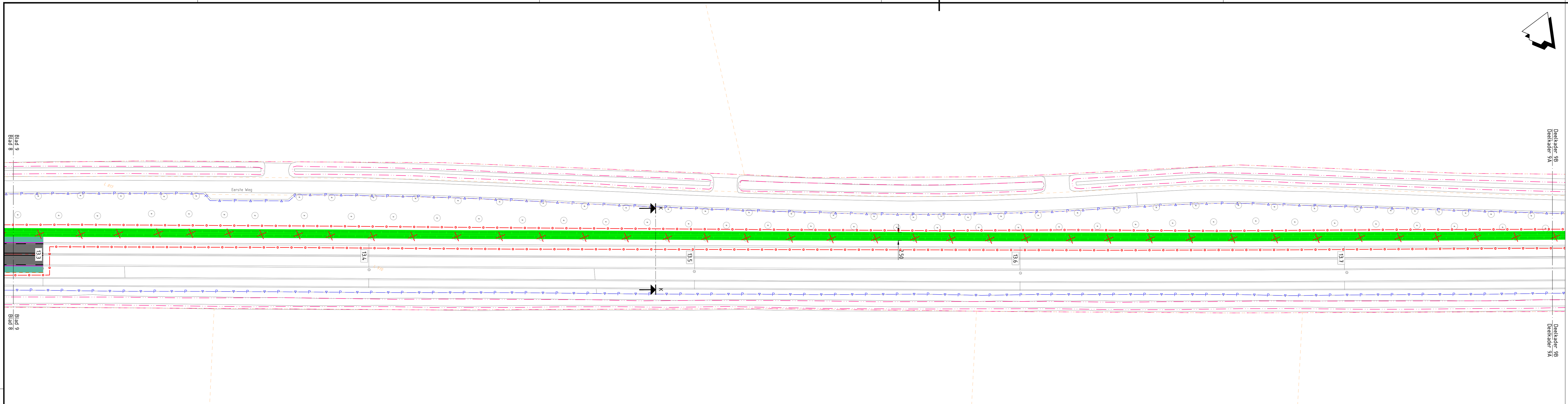


OPMERKINGEN

- Maten in meters, hoogtepunten t.o.v. NAP (tenzij anders aangegeven).
- Gebruikte kleuren van vlakken en arcering puur ter illustratie. Materialisatie nader te bepalen.



V4	T. Ruizendaal	22-1-2024	Aanpassing kruispunt 'Wefhouder Tromperstraat in verband met de bereikbaarheid.	
rev	gewijzigd	datum	opmerking	
Provincie Noord-Brabant		Cluster Projecten en Vastgoed		ing bureau uitbesteding:
Afdeling: I.P.M.		Brabantlaan 1 5216 TV 's-Hertogenbosch Telefoon (073) 681 28 12		ARCADIS
N285				Contractnummer:
Integral Ontwerp				xxxxx
Voorontwerp				school: 1:500
Situatie + dwarsprofielen				formaat: A0 (841x1189)
km: 12.870	- km: 13.350			
geklemd	T. Ruizendaal	datum	22-1-2024	in 13 bladen
gecontroleerd	T. Kijjan	datum	22-1-2024	projectnummer
vrijgegeven	P. Borkamp	datum	22-1-2024	30170821
status	Concept	versie	14	code
				registratienummer
				N285-ARC-SIVO-0001



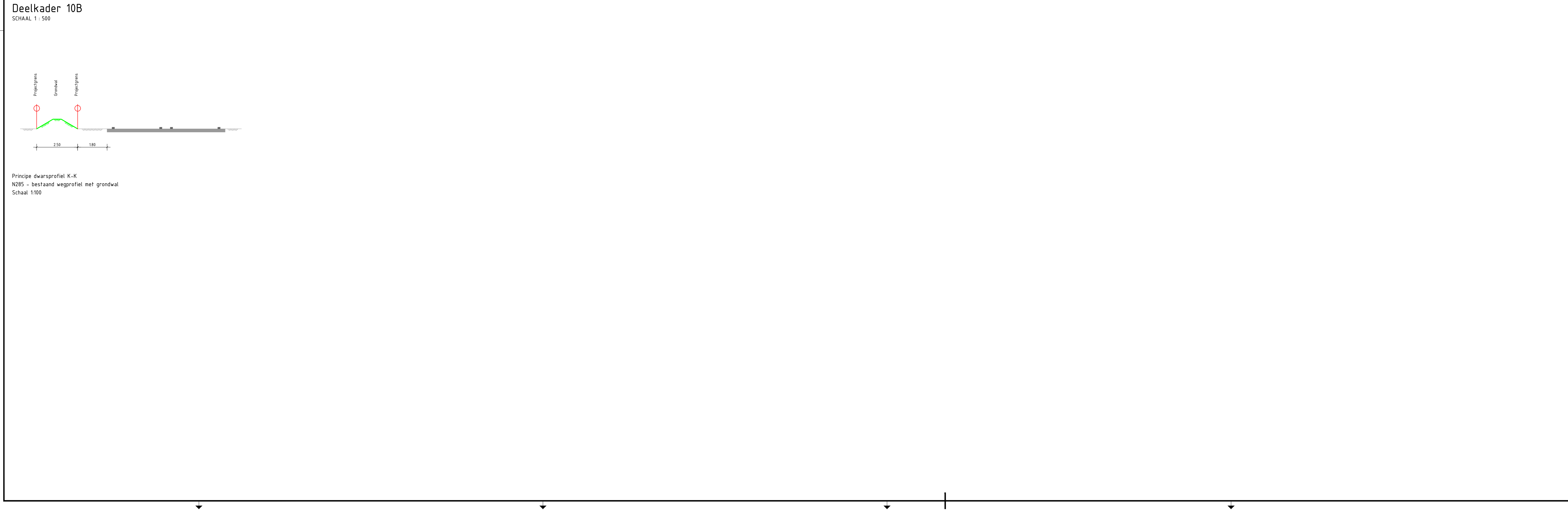

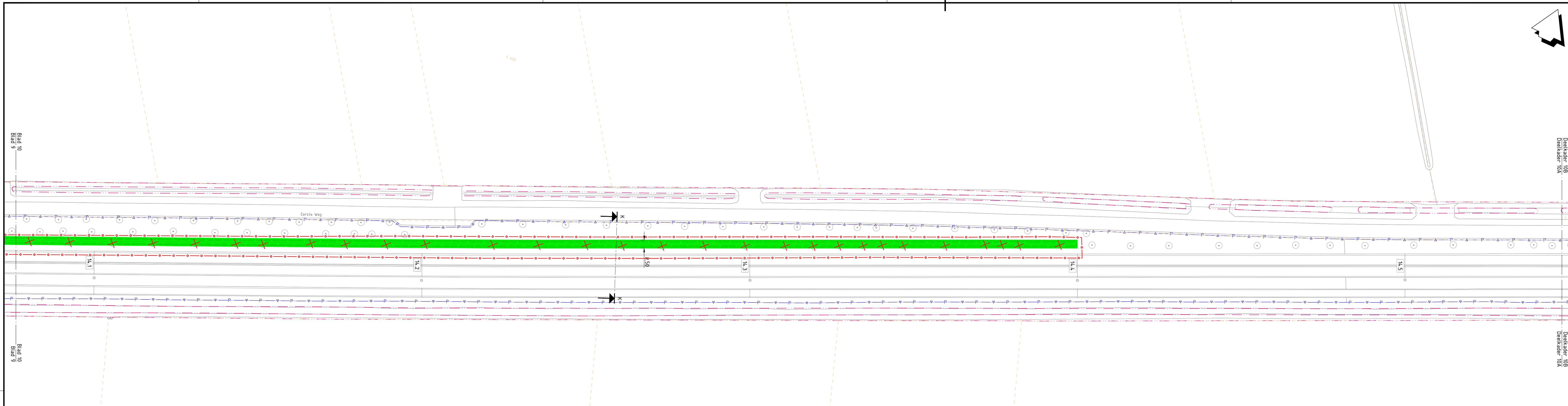
Legenda

	Bestaande situatie
	Kadastrale grens
	Behersgrens provincie Noord-Brabant
	Bestemmingsplangrens (bestemming verkeer)
	Projectgrens
	Grondverwervingsgrens
	As hoofdrijbaan
	Kant verharding
	Kant halfverharding
	Project toekomstige Randweg Zevenbergen
	Watergang
	Grondwal
	Duiker
	Te roeien of te verplaatsen boom
	Portaal met verkeerslichten
	Haag
	Locatie principe dwarsprofiel
	Hectometring
	Rijbaan (hoofdrijbaan)
	Rijbaan (onderliggend wegennet)
	Middengeleider / rijbaanscheiding
	Halfverharding
	Erfaansluiting
	Bern / te verwijderen verharding
	Grondwal
	Watergang
	Fietspad
	Voetpad
	Busperron
	Bushaltekomp
	Passeerhaven
	Parkeerplaats
	Overrijbaar gedeelte rotonde
	Indicatieve locatie uitrit (vormgeving nog nader te bepalen)

- ### OPMERKINGEN
- Maten in meters, hoogtepunten t.o.v. NAP (tenzij anders aangegeven).
 - Gebruikte kleuren van vlakken en arcering puur ter illustratie. Materialisatie nader te bepalen.



V4	T. Ruzendaal	22-1-2024	Aanpassing kruispunt Wefhouder Tromperstraat in verband met de bereikbaarheid.	
rev	gewijzigd	datum	opmerking	
Provincie Noord-Brabant		Cluster Projecten en Vastgoed		ing. bureau uitbesteding:
Afdeling: I.P.M.		Brabantlaan 1 5216 TV 's-Hertogenbosch Telefoon (073) 681 28 12		ARCADIS
N285				Contractnummer:
Integraal Ontwerp				xxxxx
Voorontwerp				
Situatie + dwarsprofielen				school: 1:500
km: 13.290 - km: 14.180				formaat: A0 (841x1189)
geklemd	T. Ruzendaal	datum	22-1-2024	in 13 bladen
gecontroleerd	T. Kijjan	datum	22-1-2024	blad nr. 9
vrijgegeven	P. Borkamp	datum	22-1-2024	projectnummer
status	Concept	versie	14	30170821
				code
				registratienummer
				N285-ARC-SIVO-0001

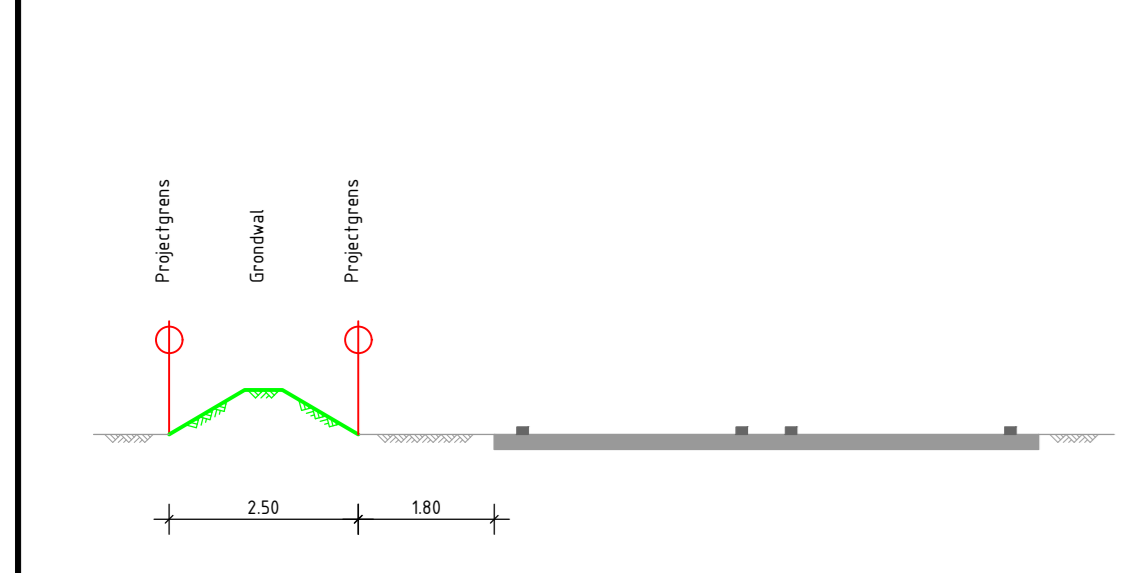


Legenda

	Bestaande situatie
	Kadastrale grens
	Behersgrens provincie Noord-Brabant
	Bestemmingsplangrens (bestemming verkeer)
	Projectgrens
	Grondverwervingsgrens
	As hoofdrijbaan
	Kant verharding
	Kant halfverharding
	Project toekomstige Randweg Zevenbergen
	Watergang
	Grondwal
	Duiker
	Te rooien of te verplaatsen boom
	Portaal met verkeerslichten
	Haag
	Locatie principe dwarsprofiel
	Hectometrering
	Rijbaan (hoofdrijbaan)
	Rijbaan londerliggend wegnenel
	Middengeleider / rijbaanscheiding
	Halfverharding
	Erfaansluiting
	Bern / te verwijderen verharding
	Grondwal
	Watergang
	Fietspad
	Voetpad
	Busperron
	Bushaltekom
	Passeerhaven
	Parkeerplaats
	Overrijbaar gedeelte rotonde
	Indicatieve locatie uitrit (voorgeving nog nader te bepalen)

Deelkader 10A
SCHAAL 1 : 500

Deelkader 10B
SCHAAL 1 : 500

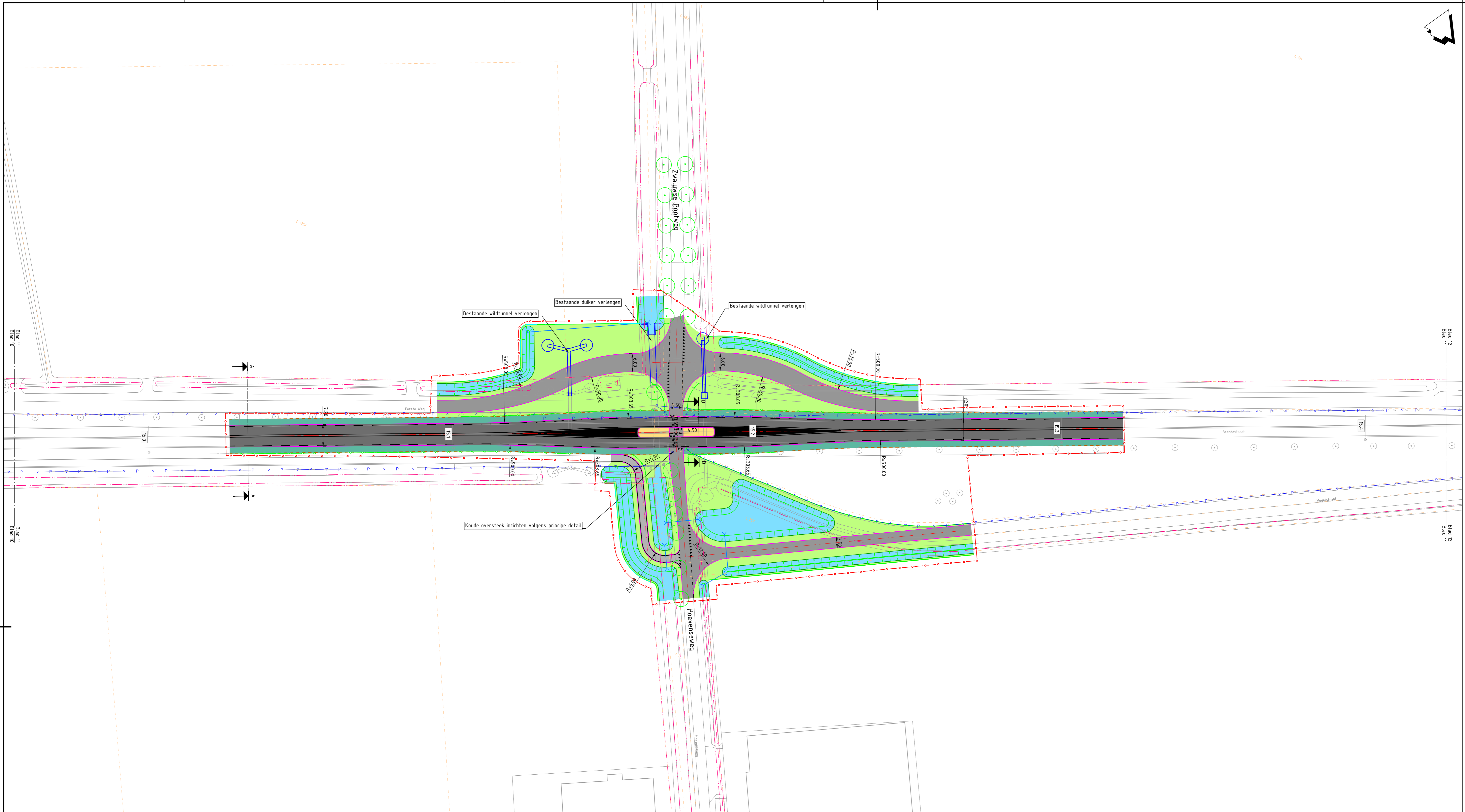


Principe dwarsprofiel K-K
N285 - bestaand wegprofiel met grondwal
Schaal 1:100

- ### OPMERKINGEN
- Maten in meters, hoogtelijnen t.o.v. NAP (tenzij anders aangegeven).
 - Gebruikte kleuren van vlakken en arcering puur ter illustratie. Materialisatie nader te bepalen.

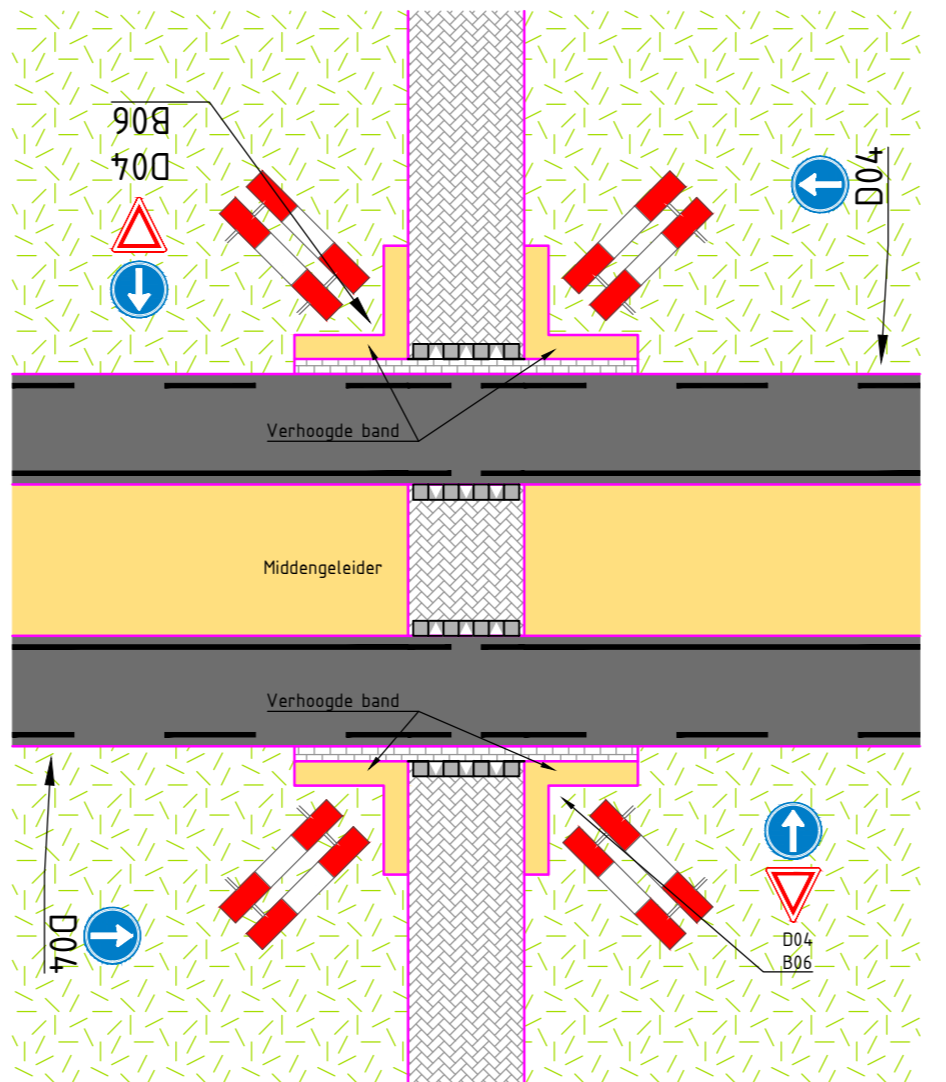
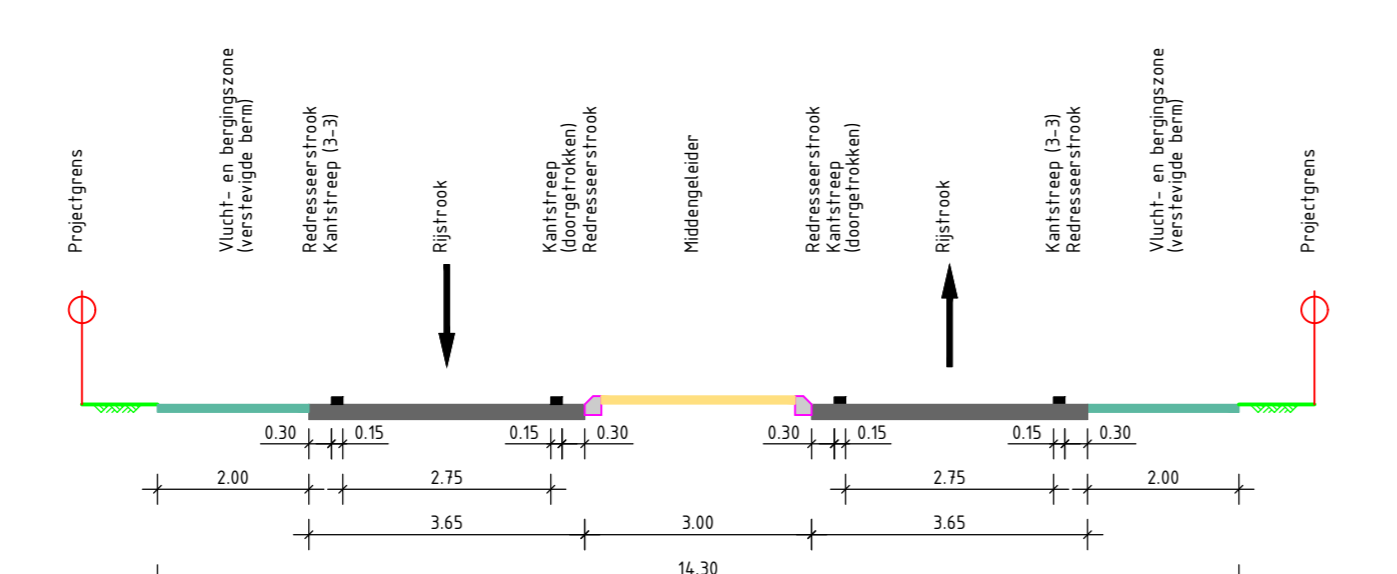
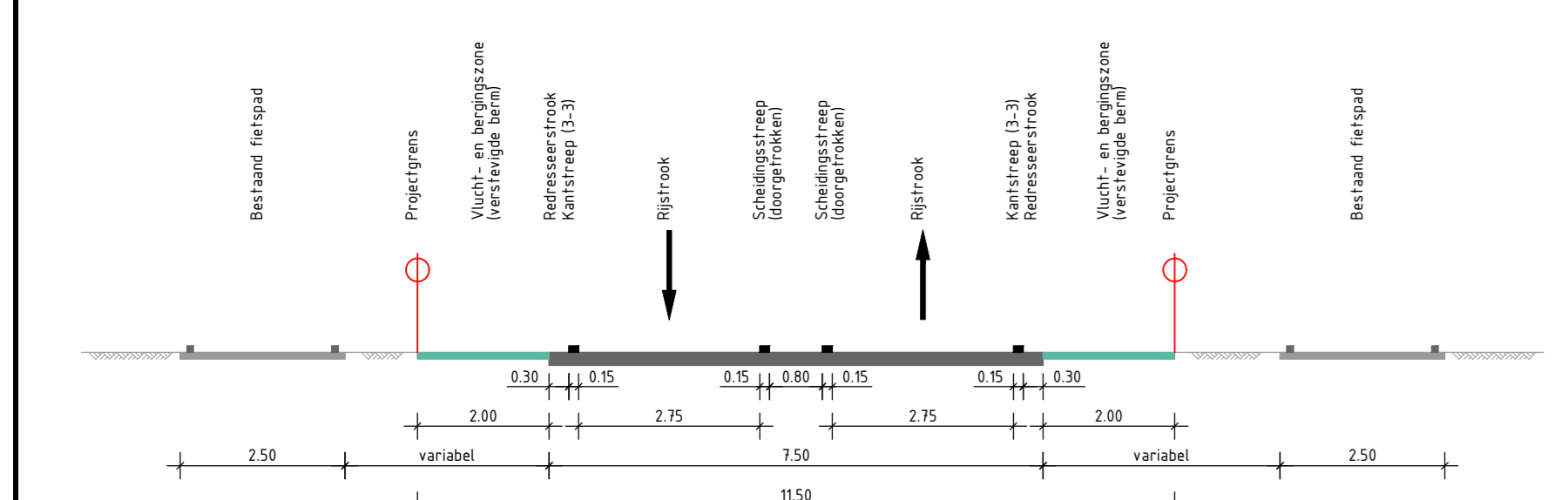


V4 rev	T. Ruzendaal gewijzigd	22-1-2024 datum	Aanpassing kruispunt Wefhouder Tromperstraat in verband met de bereikbaarheid. opmerking	
Provincie Noord-Brabant		Cluster Projecten en Vastgoed		ing bureau uitbesteding: ARCADIS
Afdeling: I.P.M.		Brabantlaan 1 5216 TV 't-Hertogenbosch Telefoon (073) 681 28 12		
N285				Contractnummer: xxxxx
Integraal Ontwerp				school: 1:500
Voorontwerp				formaat: A0 (841x1189)
Situatie + dwarsprofielen				
km: 14.070	- km: 14.490	datum: 22-1-2024	in 13 bladen	blad nr. 10
geklemd	T. Ruzendaal	datum: 22-1-2024	projectnummer	30170821
vrijgegeven	P. Borkamp	datum: 22-1-2024	code	
status	Concept	versie: 14	registratienummer	N285-ARC-SIVO-0001



Legenda

- Bestaande situatie
- Kadastrale grens
- Behersgrens provincie Noord-Brabant
- Bestemmingsplangrens (bestemming verkeer)
- Projectgrens
- Grondverwingsgrens
- As hoofdrijbaan
- Kant verharding
- Kant halfverharding
- Project toekomstige Randweg Zevenbergen
- Watergang
- Grondwal
- Duker
- Te rooien of te verplaatsen boom
- Portaal met verkeerslichten
- Haag
- Locatie principe dwarsprofiel
- Hectometring
- Rijbaan (hoofdrijbaan)
- Rijbaan (onderliggend wegennet)
- Middengeleider / rijbaanscheiding
- Halfverharding
- Erfaansluiting
- Bern / te verwijderen verharding
- Grondwal
- Watergang
- Fietspad
- Voetpad
- Busperron
- Bushaltekom
- Passeerhaven
- Parkeerplaats
- Overrijdbaar gedeelte rotonde
- Indicatieve locatie uitrit (omgeving nog nader te bepalen)

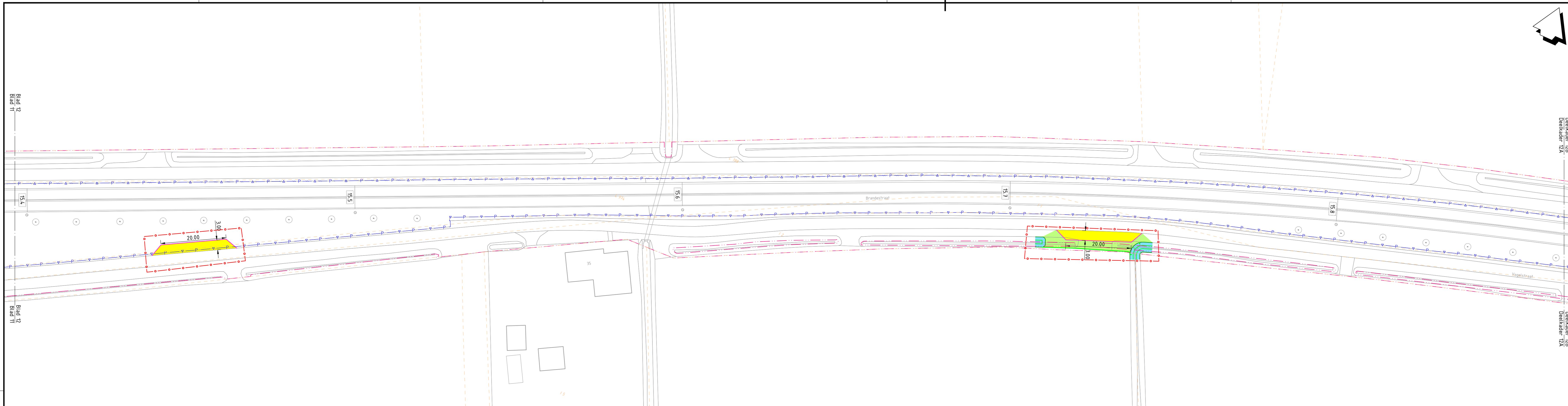


OPMERKINGEN

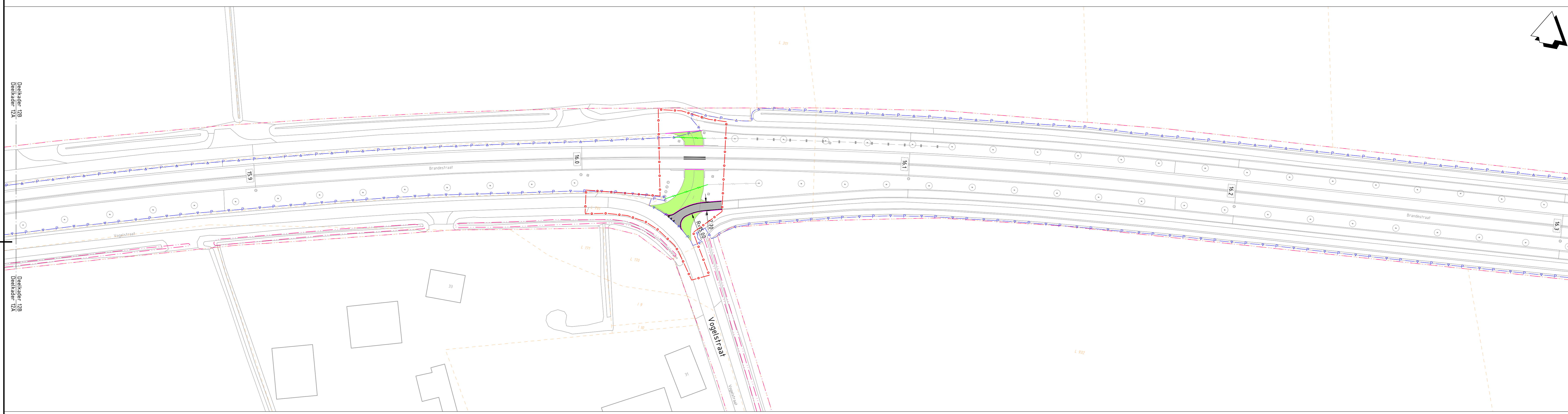
- Maten in meters, hoogtepunten t.o.v. NAP (tenzij anders aangegeven).
- Gebruikte kleuren van vlakken en arcering puur ter illustratie. Materialisatie nader te bepalen.



V4	T. Ruzendaal	22-1-2024	Aanpassing kruispunt Wefhouder Tromperstraat in verband met de bereikbaarheid.	
rev	gewijzigd	datum	opmerking	
Provincie Noord-Brabant		Cluster Projecten en Vastgoed		ing bureau uitbesteding:
Afdeling: I.P.M.		Brabantlaan 1 5216 TV 's-Hertogenbosch Telefoon (073) 681 28 12		ARCADIS
N285				Contractnummer:
Integral Ontwerp				xxxxx
Voorontwerp				
Situatie + dwarsprofielen				school: 1:500
km: 14.950 - km: 15.430				formaat: A0 (841x1189)
getekend	T. Ruzendaal	datum	22-1-2024	in 13 bladen
gecontroleerd	T. Kijjan	datum	22-1-2024	blad nr. 11
vrijgegeven	P. Borkamp	datum	22-1-2024	projectnummer
status	Concept	versie	14	30170821
				code
				registratienummer
				N285-ARC-SIVO-0001



Deelkader 12A
SCHAAL 1 : 500



Deelkader 12B
SCHAAL 1 : 500

Legenda

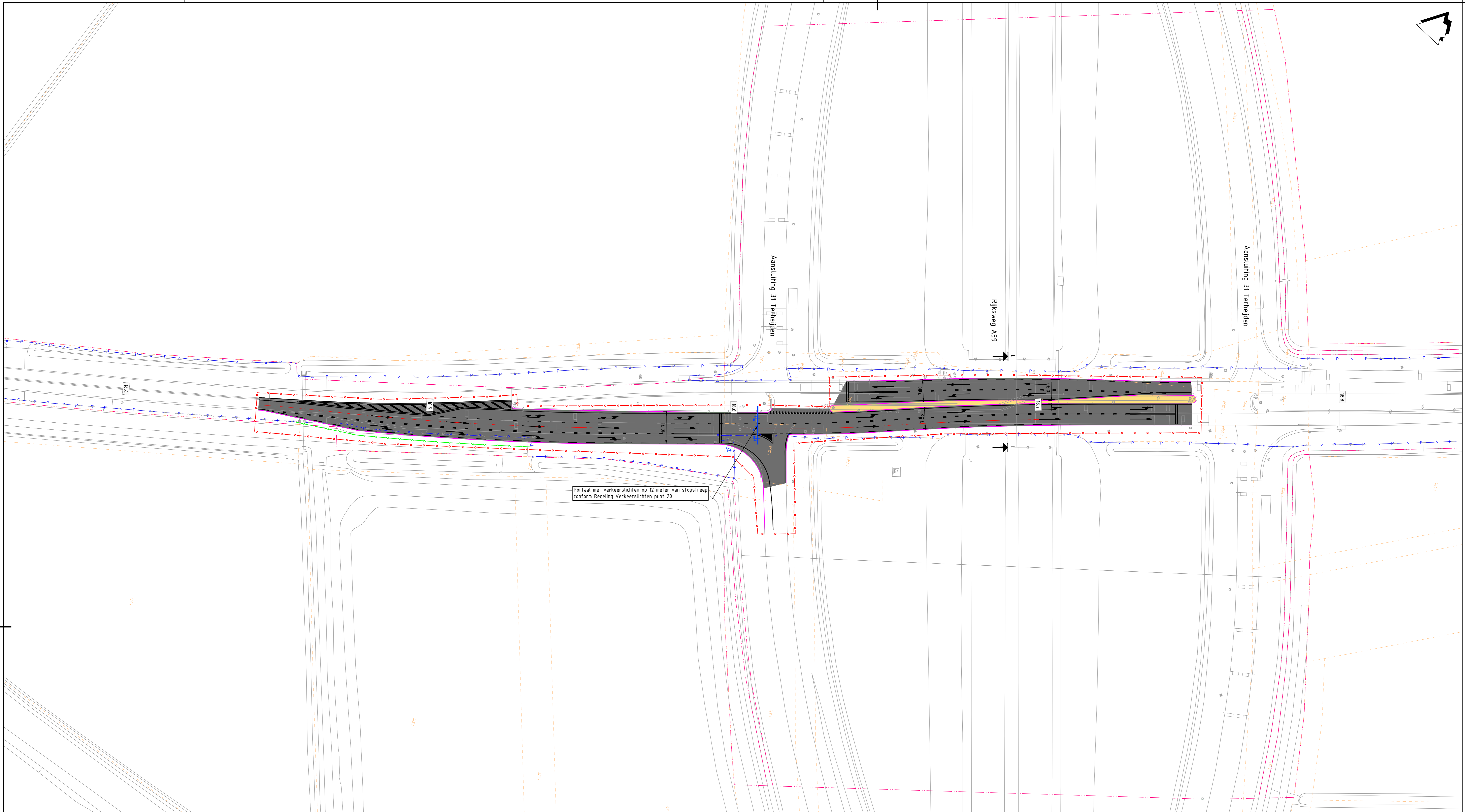
	Bestaande situatie
	Kadastrale grens
	Behersgrens provincie Noord-Brabant
	Bestemmingsplangrens (bestemming verkeer)
	Projectgrens
	Grondverwervingsgrens
	As hoofdrijbaan
	Kant verharding
	Kant halfverharding
	Project toekomstige Randweg Zevenbergen
	Watergang
	Grondwal
	Duiker
	Te roeien of te verplaatsen boom
	Portaal met verkeerslichten
	Haag
	Locatie principe dwarsprofiel
	Hectometreering
	Rijbaan (hoofdrijbaan)
	Rijbaan (onderliggend wegennet)
	Middengeleider / rijbaanscheiding
	Halfverharding
	Erfaansluiting
	Bern / te verwijderen verharding
	Grondwal
	Watergang
	Fietspad
	Voetpad
	Busperron
	Bushaltekom
	Passerhaven
	Parkeerplaats
	Overrijdbaar gedeelte rotonde
	Indicatieve locatie uitrit (vormgeving nog nader te bepalen)

OPMERKINGEN

- Maten in meters, hoogtepeilen t.o.v. NAP (tenzij anders aangegeven).
- Gebruikte kleuren van vlakken en arcering puur ter illustratie. Materialisatie nader te bepalen.

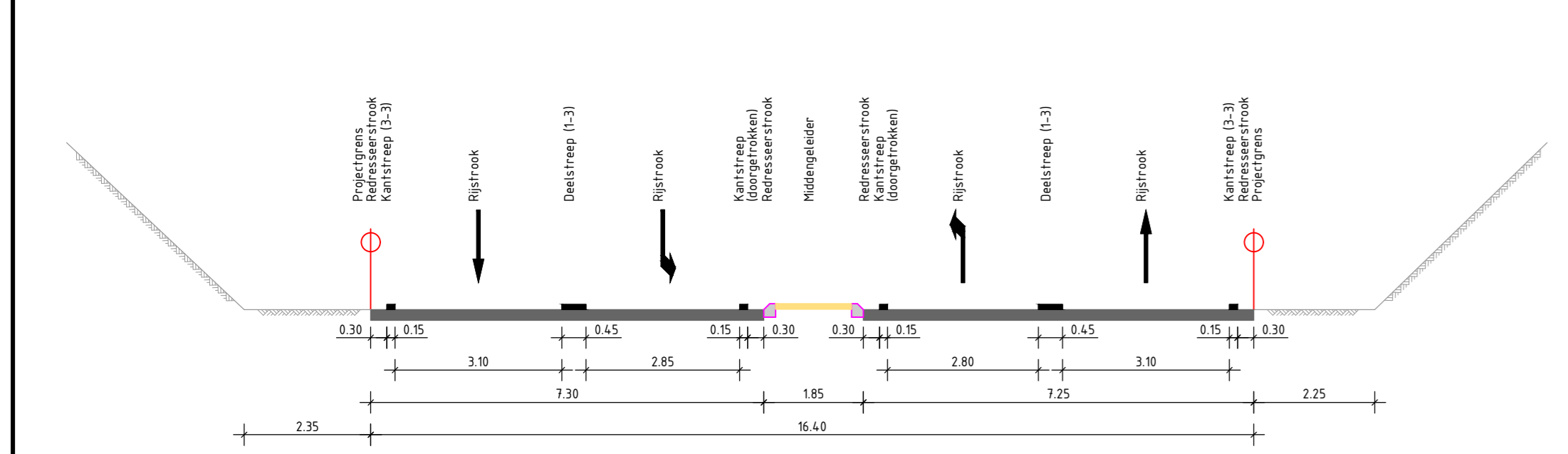


V4	T. Ruzendaal	22-1-2024	Aanpassing kruispunt Wefhouder Tromperstraat in verband met de bereikbaarheid.	
rev	gewijzigd	datum	opmerking	
Provincie Noord-Brabant		Cluster Projecten en Vastgoed		ing bureau uitbesteding:
Afdeling: I.P.M.		Brabantlaan 1 5216 TV 's-Hertogenbosch Telefoon (073) 681 28 12		ARCADIS
N285				Contractnummer:
Integraal Ontwerp				xxxxx
Voorontwerp				school: 1:500
Situatie + dwarsprofielen				formaat: A0 (841x1189)
km: 15.390	- km: 16.310	datum	22-1-2024	in 13 bladen
geleend	T. Ruzendaal	datum	22-1-2024	blad nr. 12
gecontroleerd	T. Kijman	datum	22-1-2024	projectnummer
vrijgegeven	P. Borkamp	datum	22-1-2024	30170821
status	Concept	versie	14	code
				registratienummer
				N285-ARC-SIVO-0001



Legenda

	Bestaande situatie
	Kadastrale grens
	Behersgrens provincie Noord-Brabant
	Bestemmingsplangrens (bestemming verkeer)
	Projectgrens
	Grondverwervingsgrens
	As hoofdrijbaan
	Kant verharding
	Kant halfverharding
	Project toekomstige Randweg Zevenbergen
	Watergang
	Grondwal
	Duiker
	Te rooien of te verplaatsen boom
	Portaal met verkeerslichten
	Haag
	Locatie principe dwarsprofiel
	Hectometretrijng
	Rijbaan (hoofdrijbaan)
	Rijbaan (onderliggend wegennet)
	Middengedeelte / rijbaanscheiding
	Halfverharding
	Erfaansluiting
	Bern / te verwijderen verharding
	Grondwal
	Watergang
	Fietspad
	Voetpad
	Busperron
	Bushaltekomp
	Passeerhaven
	Parkeerplaats
	Overrijdbaar gedeelte rotonde
	Indicatieve locatie uitrit (voomgeving nog nader te bepalen)



Principe dwarsprofiel L-L
N285 - weegprofiel onder viaduct A59
Schaal 1:100

OPMERKINGEN

- Maten in meters, hoogtelijnen t.o.v. NAP (tenzij anders aangegeven).
- Gebruikte kleuren van vlakken en arcering puur ter illustratie. Materialisatie nader te bepalen.



V4	T. Ruzendal	22-1-2024	Aanpassing kruispunt 'Wethouder Tromperstraat' in verband met de bereikbaarheid.	
rev	gewijzigd	datum	opmerking	
Provincie Noord-Brabant		Cluster Projecten en Vastgoed		ing bureau uitbesteding:
Afdeling: I.P.M.		Brabantlaan 1 5216 TV 's-Hertogenbosch Telefoon (073) 681 28 12		ARCADIS
N285				Contractnummer:
Integraal Ontwerp				xxxxx
Voorontwerp				
Situatie + dwarsprofielen				school: 1:500
km: 18.360	- km: 18.840			formaat: A0 (841x1189)
geklemd	T. Ruzendal	datum	22-1-2024	in 13 bladen
gecontroleerd	T. Kijjan	datum	22-1-2024	blad nr. 13
vrijgegeven	P. Borkamp	datum	22-1-2024	projectnummer
status	Concept	versie	14	code
				registernummer
				N285-ARC-SIVO-0001