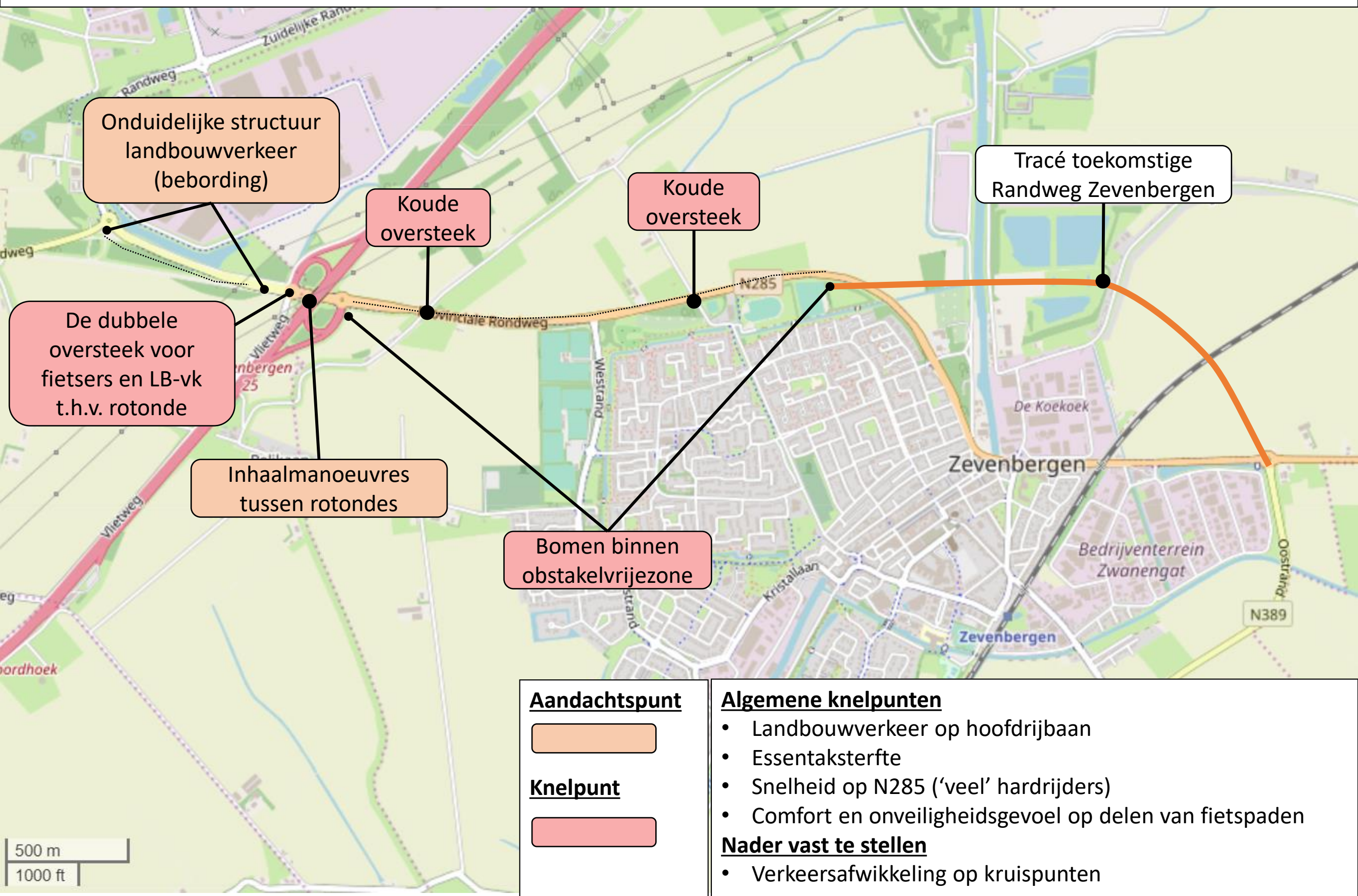


# Wegvak 1 - N285: Klundert – Zevenbergen

Deze kaart geeft de belangrijkste knelpunten weer.

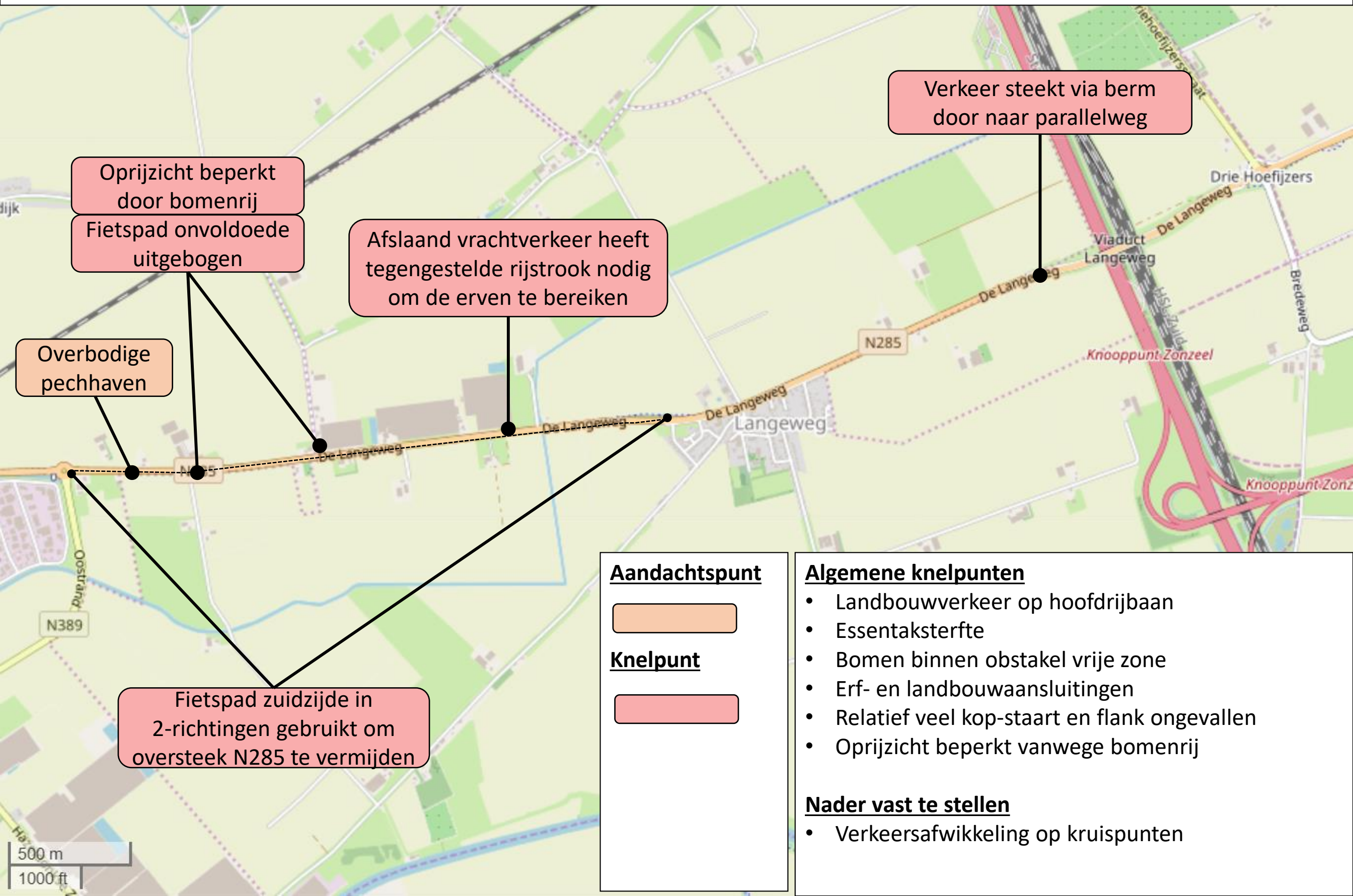
De complete input vanuit de klankbordgroepen is in de verslagen opgenomen op de webpagina van de Provincie Noord-Brabant.



# Wegvak 2 - N285: Zevenbergen – A16

Deze kaart geeft de belangrijkste knelpunten weer.

De complete input vanuit de klankbordgroepen is in de verslagen opgenomen op de webpagina van de Provincie Noord-Brabant.



Verkeer steekt via berm door naar parallelweg

Oprijzicht beperkt door bomenrij

Fietspad onvoldoende uitgebogen

Afslaand vrachtverkeer heeft tegengestelde rijstrook nodig om de erven te bereiken

Overbodige pechhaven

Fietspad zuidzijde in 2-richtingen gebruikt om oversteek N285 te vermijden

## Aandachtspunt



## Knelpunt



## Algemene knelpunten

- Landbouwverkeer op hoofdrijbaan
- Essentaksterfte
- Bomen binnen obstakel vrije zone
- Erf- en landbouwaansluitingen
- Relatief veel kop-staart en flank ongevallen
- Oprijzicht beperkt vanwege bomenrij

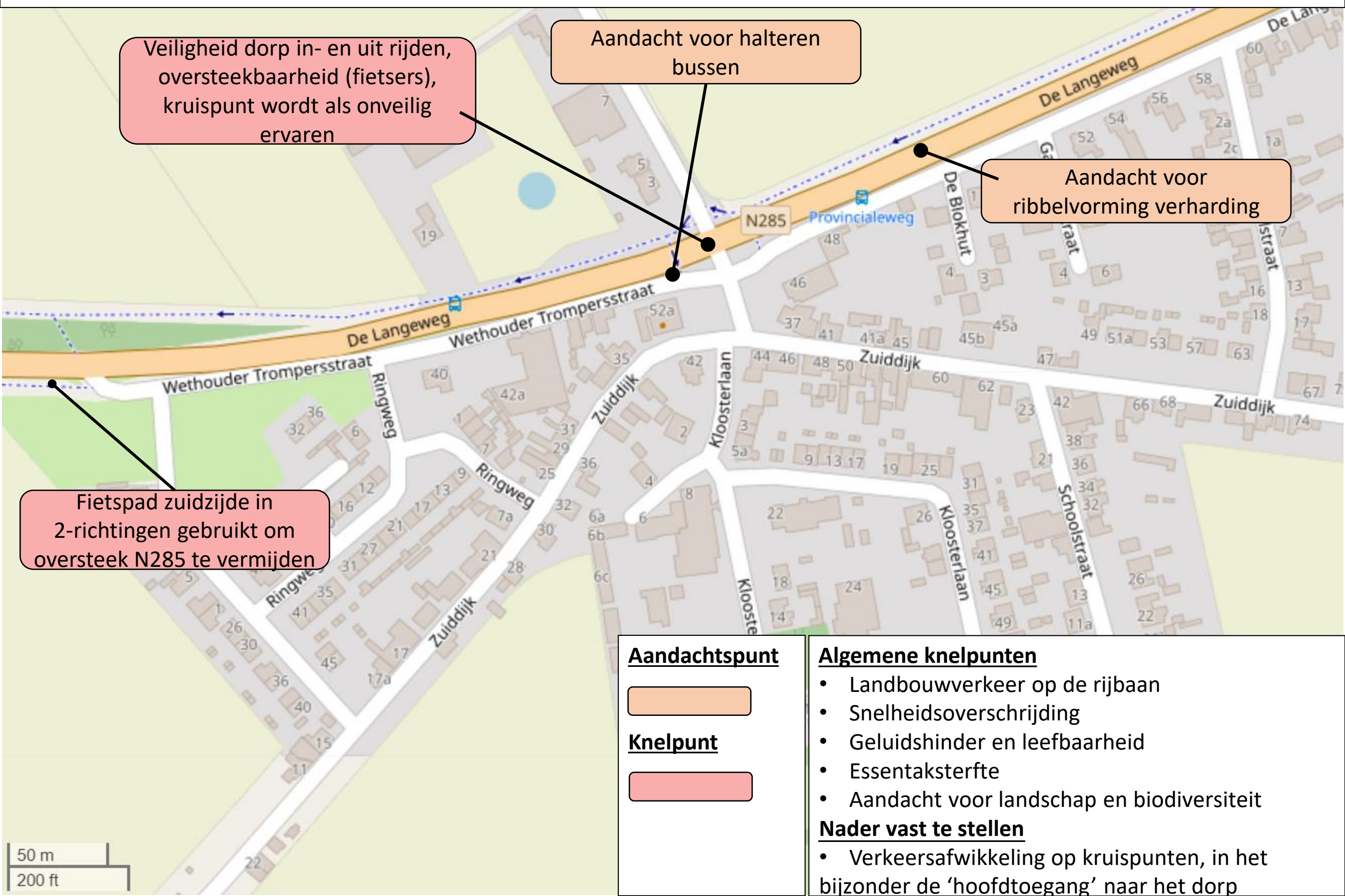
## Nader vast te stellen

- Verkeersafwikkeling op kruispunten

# Wegvak 2a -N285: Langeweg

Deze kaart geeft de belangrijkste knelpunten weer.

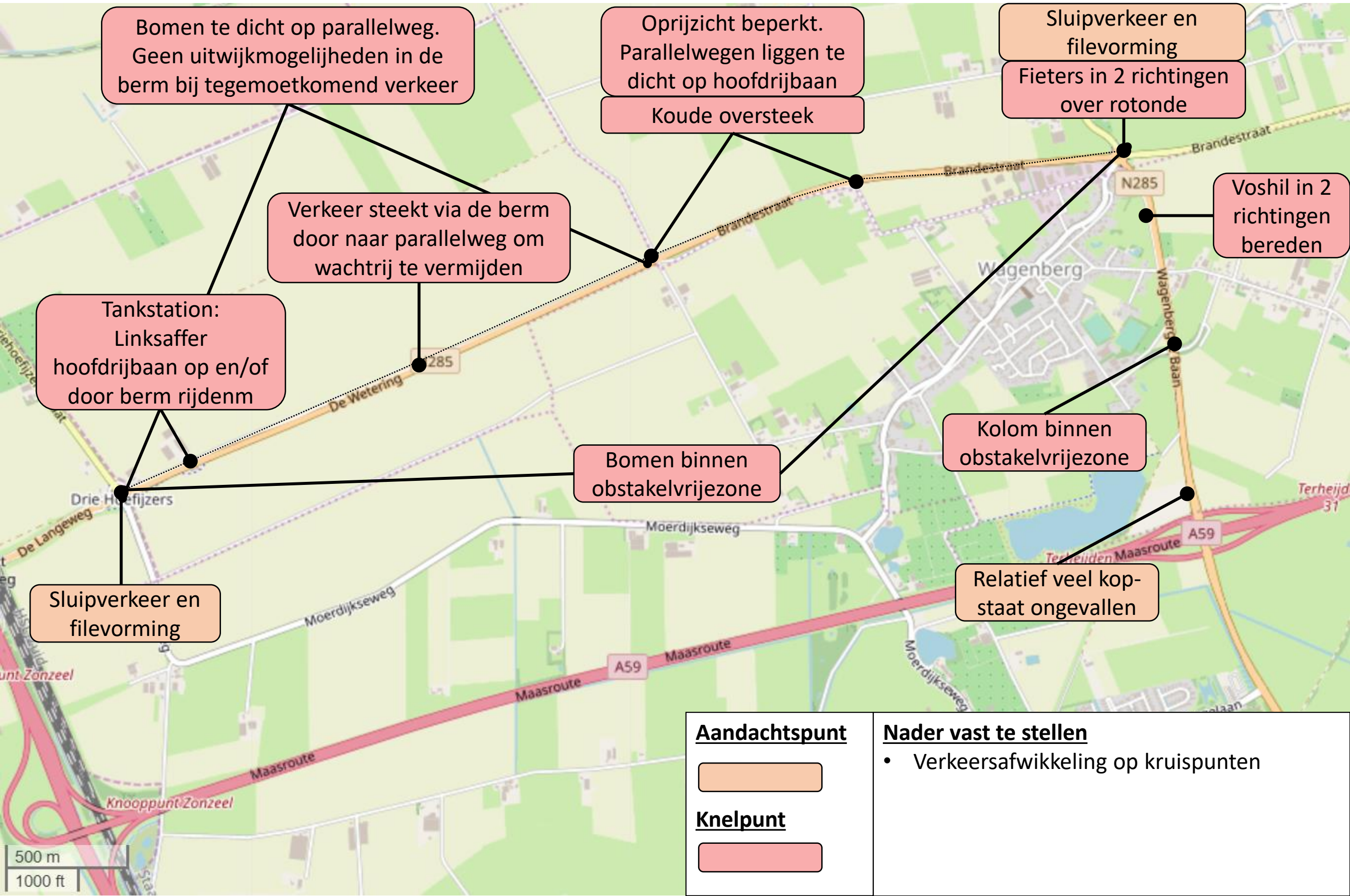
De complete input vanuit de klankbordgroepen is in de verslagen opgenomen op de webpagina van de Provincie Noord-Brabant.



# Wegvak 3: N285: A16 – A59

Deze kaart geeft de belangrijkste knelpunten weer.

De complete input vanuit de klankbordgroepen is in de verslagen opgenomen op de webpagina van de Provincie Noord-Brabant.



## Aandachtspunt



## Knelpunt



## Nader vast te stellen

- Verkeersafwikkeling op kruispunten