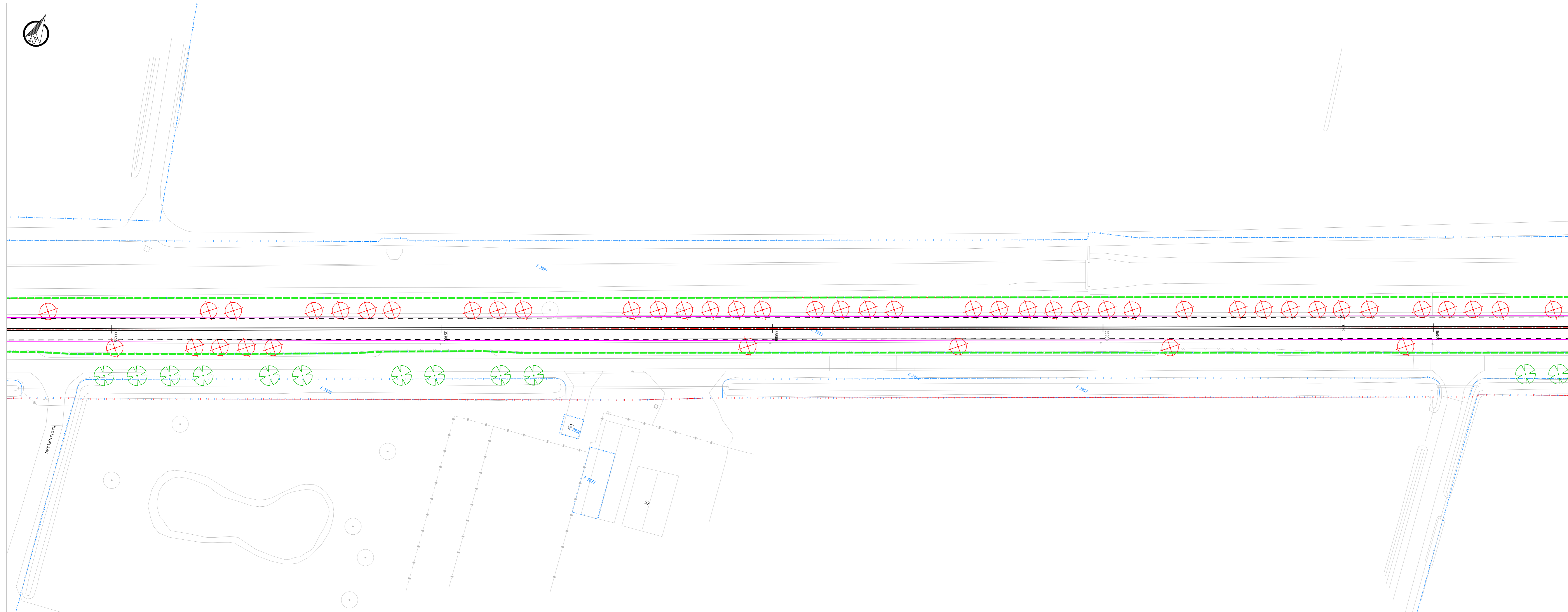


SITUATIE: BLAD 6-1
SCHAAAL 1:500



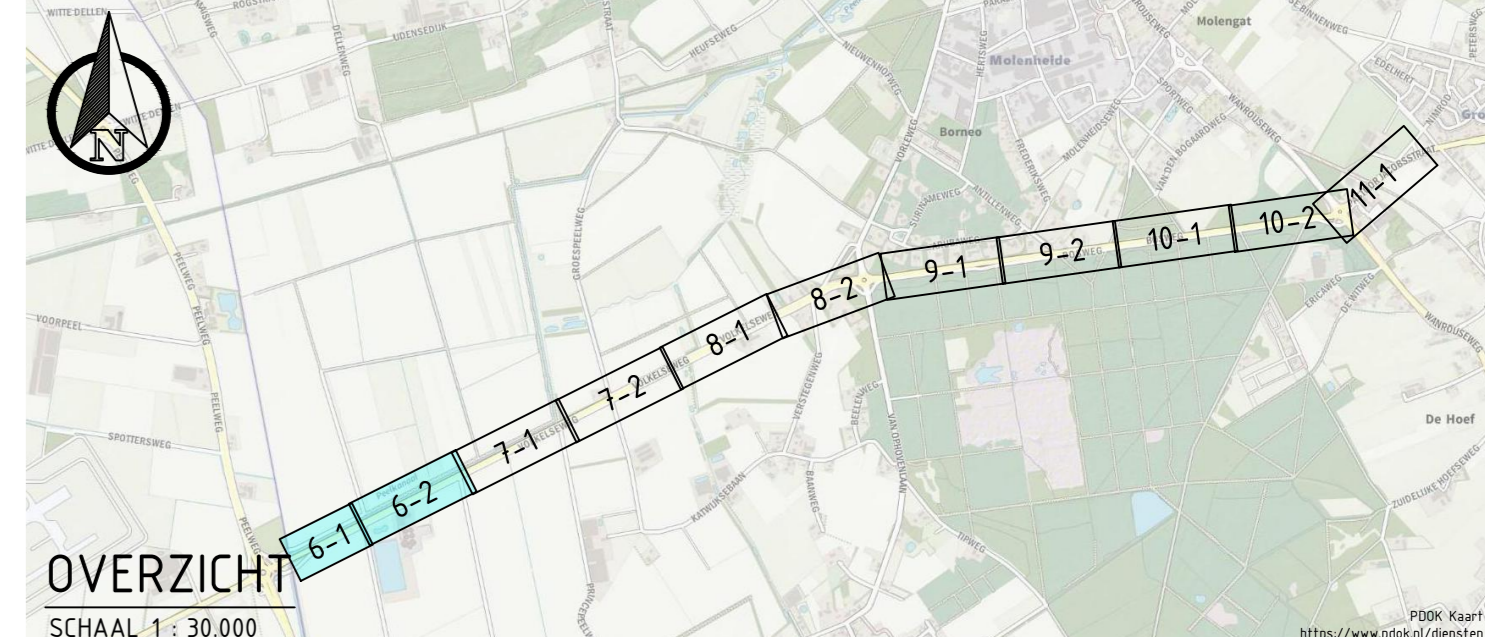
SITUATIE: BLAD 6-2
SCHAAAL 1:500

LEGENDA


- Bestaande situatie:**
- Bestaande situatie
 - Kadastrale gegevens
 - Provinciaal eigendom
- Nieuwe situatie:**
- Projectgrens deelgebied 1
 - Projectgrens deelgebied 2
 - Projectgrens deelgebied 3A
 - Projectgrens deelgebied 3B
 - As N264
 - Kantverharding
 - Materiaalgrens
 - Markering
 - Geliderrail
 - Faanaraster
 - Dassenrooster
 - KKL voorkeurstrace
 - Talud
 - Watergang
- Verharding**
- Asfalt, kleur zwart
 - Asfalt, kleur zwart (herlagen)
 - Asfalt, fietsoversteek, kleur: rood
 - Beton, kleur grijs
 - Beton (grinding), bestaande betonverharding voorzien van grinding en grooving i.h.k.v. geluid
 - Betontegels fietspad
 - Betonstraatsteen, keperverband
 - Printbeton
 - Grind
 - Grasbetontegels
 - Berm
 - Watergang
 - Stabiliseren berm, dempen watergang en semiverharding aanbrengen
 - Herprofilieren berm, dempen watergang en inzaaien
 - RWS-band 110/220x250mm
 - Geleideband 40/150x250mm
 - Opsluitband 100x200mm
 - Scheidingsband 50/250x120mm
- Waterhuishouding**
- Duiker
 - Inspectieput
 - Kiesspijt
 - Straatkolk
- Groenvoorziening**
- Te planten boom
 - Te roeien boom (vanuit project N264-36)
 - Te roeien boom (vanuit project Verlengde Noordlaan)
 - Botsvriendelijke haag
 - Te verwijderen struweel
- Inritten**
- 4.12. Inrit bestaand: herstraten bestaande inrit
 - 4.13. Bedrijfsinrit: (in/uitrit 5,00 m, vleugels 15,00 meter)
 - 4.14. Landbouwinrit: (in/uitrit 4,00 m, vleugels 12,00 meter)

Opmerkingen:

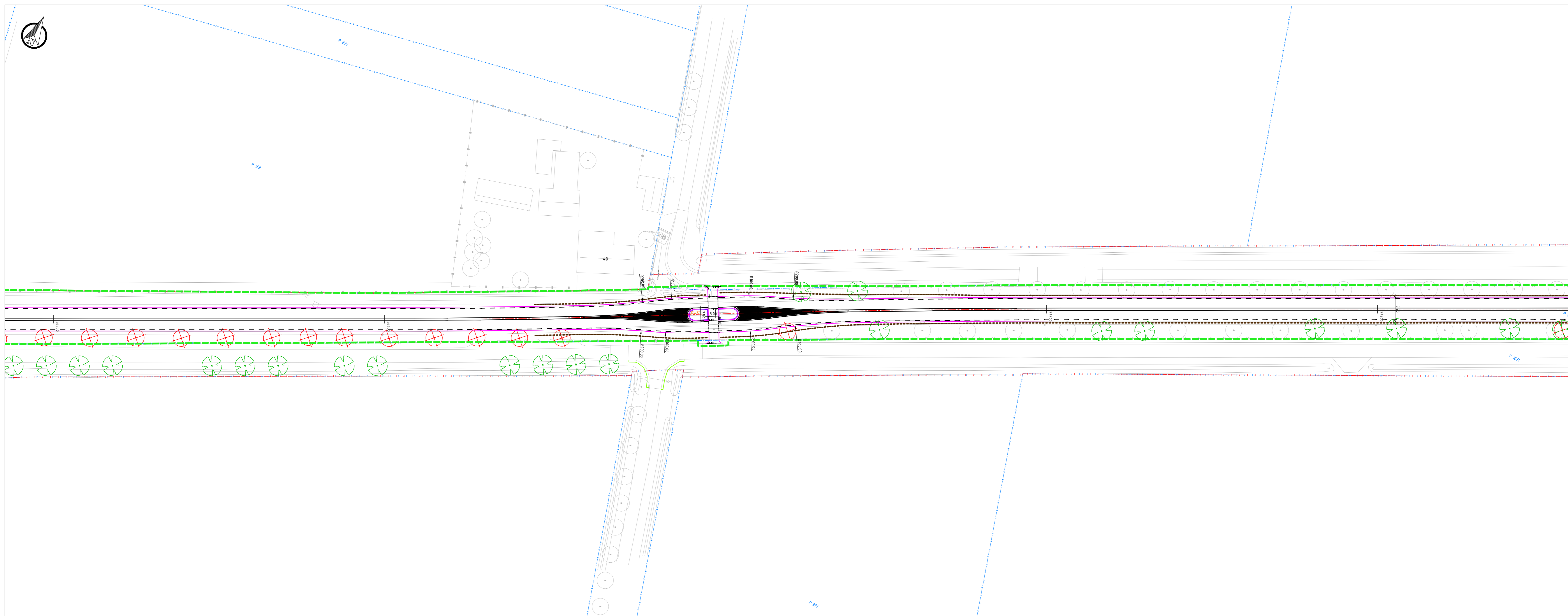
- Maten in meters.
- Dimensies van materialen in millimeters.
- Hoogtematen in meters t.o.v. NAP.



<p>PROVINCIE NOORD-BRABANT</p> <p>Programma Infrastructurele werken</p> <p>N264.36 Odilapeel</p> <p>Groot onderhoud N264.36</p> <p>Referentieontwerp</p> <p>Situatietekening</p> <p>Trajectdeel 2: Volkseweg</p> <p>ika 35.300 - km 36.000</p> <p>getekend: E. van der Vort gecontroleerd: R. Houtmakers vrijgegeven: M. van der Kraker status: LOEKOP</p>		<p>Datum: 13-05-2022</p> <p>in % bladen: 128/130</p> <p>code: WES</p> <p>versie: 18</p>	
<p>Datum: 13-05-2023</p> <p>Gepl.: 1000</p> <p>WVJ:</p>		<p>ingebouwd uitbesteding</p> <p>TAUW</p> <p>Brabantlaan 1 5276 TV 's-Hertogenbosch Telefoon 0351 681 28 32 www.tauw.nl</p> <p>Contractnummer:</p> <p>schaal: 1:500 formaat: Previews paper size (1189x914)</p>	



SITUATIE: BLAD 7-1
SCHAAAL 1:500



SITUATIE: BLAD 7-2
SCHAAAL 1:500

LEGENDA

Bestaande situatie:

- Bestaande situatie
- Kadastrale gegevens
- Provinciaal eigendom

Nieuwe situatie:

- Projectgrens deelgebied 1
- Projectgrens deelgebied 2
- Projectgrens deelgebied 3A
- Projectgrens deelgebied 3B
- As N264

- Kantverharding
- Materiaalgrens
- - - - - Markering
- Geleiderail
- Faunaraaster
- Dassenrooster
- KKL voorkeustrace
- Talud
- Watergang

- Verharding**
- Asfalt, kleur zwart
 - Asfalt, kleur zwart (herlagen)
 - Asfalt, fietsoversteek, kleur: rood
 - Beton, kleur grijs
 - Beton (grinding), bestaande betonverharding voorzien van grinding en grooving i.h.k.v. geluid
 - Betontegels fietspad
 - Betonstraatsteen, kepersverband
 - Printbeton
 - Grind
 - Grasbetontegel
 - Berm
 - Watergang
 - Stabiliseren berm, dempen watergang en seniverharding aanbrengen
 - Herprofileren berm, dempen watergang en inzaaien
 - RWS-band 110/220x250mm
 - Geleideband 40/150x250mm
 - Opsluitband 100x200mm
 - Scheidingsband 50/250x120mm

Waterhuishouding

- Duiker
- Inspectieput
- Kietspuit
- Straatkolk

Groenvoorziening

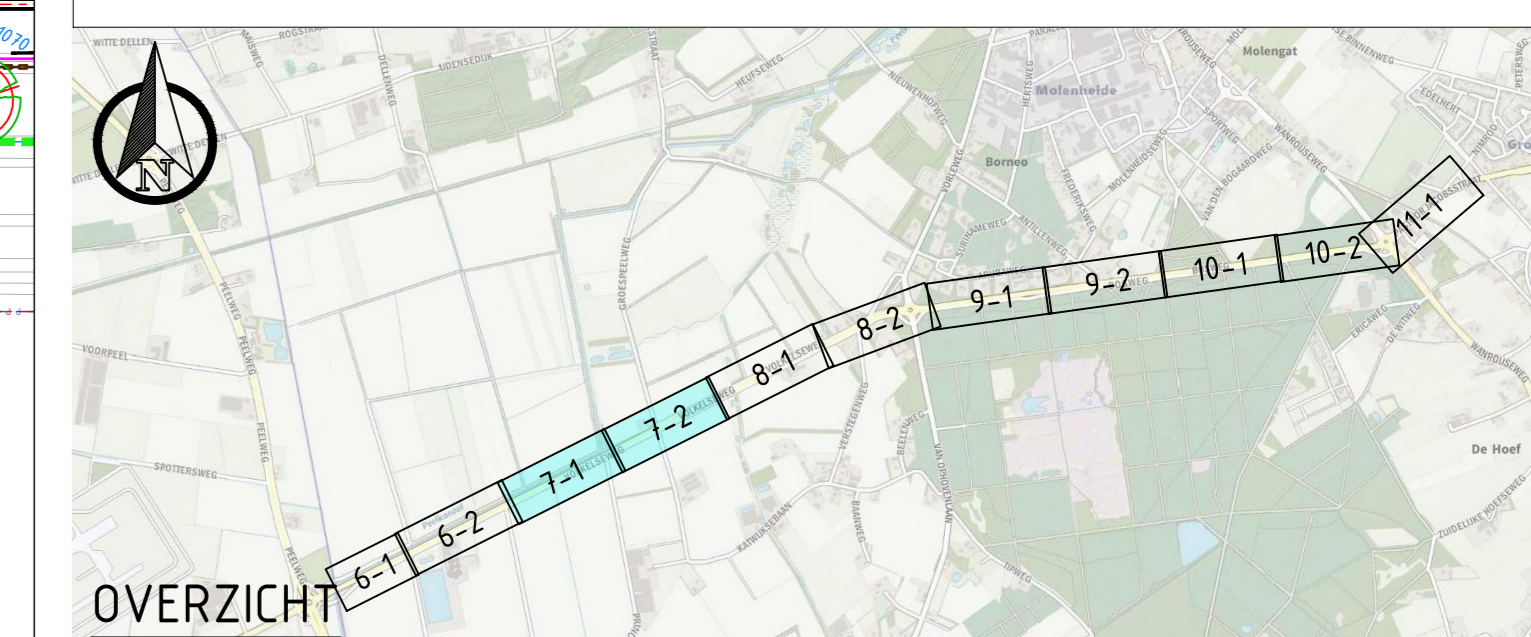
- Te planten boom
- Te roeien boom (vanuit project N264-36)
- Te roeien boom (vanuit project Verlengde Noordlaan)
- Botsvriendelijke haag
- Te verwijderen struweel

Inritten

- 4.12. Inrit bestaand: herstraten bestaande inrit
- 4.13. Bedrijfsinrit: (in/uitrit 5,00 m, vleugels 15,00 meter)
- 4.14. Landbouwinrit: (in/uitrit 4,00 m, vleugels 12,00 meter)

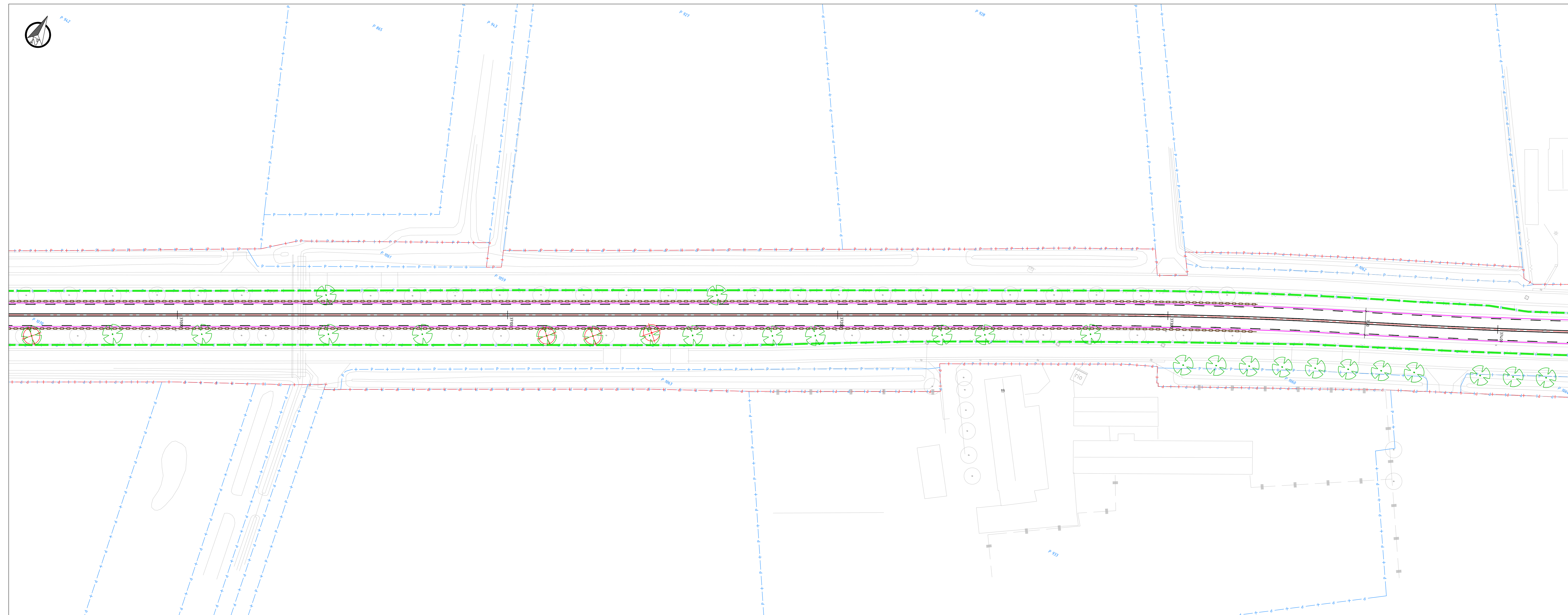
Opmerkingen:

- Maten in meters,
- Dimensies van materialen in millimeters,
- Hoogtematen in meters t.o.v. NAP.

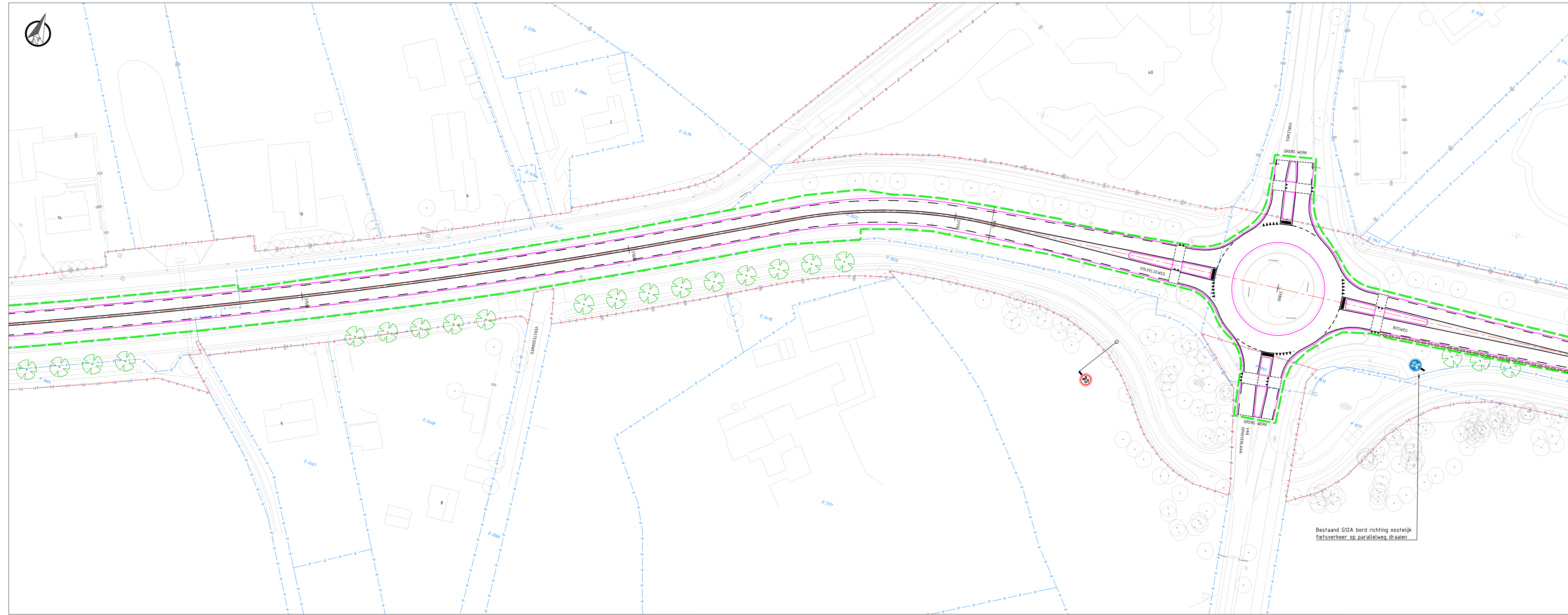


№	Beschrijving	Datum	Get.	Dec.	Vrij.
13	Senie update	13-05-2023	BWT	1000	WBT

Provincie Noord-Brabant Brabantlaan 1 5276 TV 's-Hertogenbosch Telefoon 0351 681 28 32		 ingebouwd uitbesteding www.tauw.nl
N264.36 Odiliapeel Groot onderhoud N264.36 Referentieontwerp Situatietekening Trajectdeel 2: Volkseweg		Contractnummer: schaal: 1:500 formaat: Previews paper size (1189x9)
getekend: B. van der Vort gecontroleerd: R. Haugmakers v'tgegeven: M. van der Kraker status: LOKAAL	datum: 13-05-2022 datum: 13-05-2022 versie: 13	in % bladen: blad nr. 1 projectnummer: 1281636 code: WES projectaantal: 1281636-16 WES (102-000-000) versie: 13



SITUATIE: BLAD 8-1
SCHAAAL 1: 500



SITUATIE: BLAD 8-2
SCHAAAL 1: 500

LEGENDA

Bestaande situatie:

- Bestaande situatie
- Kadastrale gegevens
- Provinciaal eigendom

Nieuwe situatie:

- Projectgrens deelgebied 1
- Projectgrens deelgebied 2
- Projectgrens deelgebied 3A
- Projectgrens deelgebied 3B
- As N264
- Kantverharding
- Materiaalgrens
- Markering
- Geleiderail
- Faanraster
- Dassenrooster
- KKL voorkeustrace
- Talud
- Watergang

Verharding

- Asfalt, kleur zwart
- Asfalt, kleur zwart (herlagen)
- Asfalt, fietsoversteek, kleur: rood
- Beton, kleur grijs
- Beton (grindring), bestaande betonverharding voorzien van grindring en grooving i.h.v.v. geluid
- Betonregel fietspad
- Printbeton
- Grind
- Grasbetonregel
- Berm
- Watergang
- Stabiliseren berm, dempen watergang en seniverharding aanbrengen
- Herprofileren berm, dempen watergang en inzaaien
- RWS-band 110/220x250mm
- Geleideband 40/150x250mm
- Opsluitband 100x200mm
- Scheidingsband 50/250x120mm

Waterhuishouding

- Duiker
- Inspectieput
- Kiesspit
- Straatkolk

Groenvoorziening

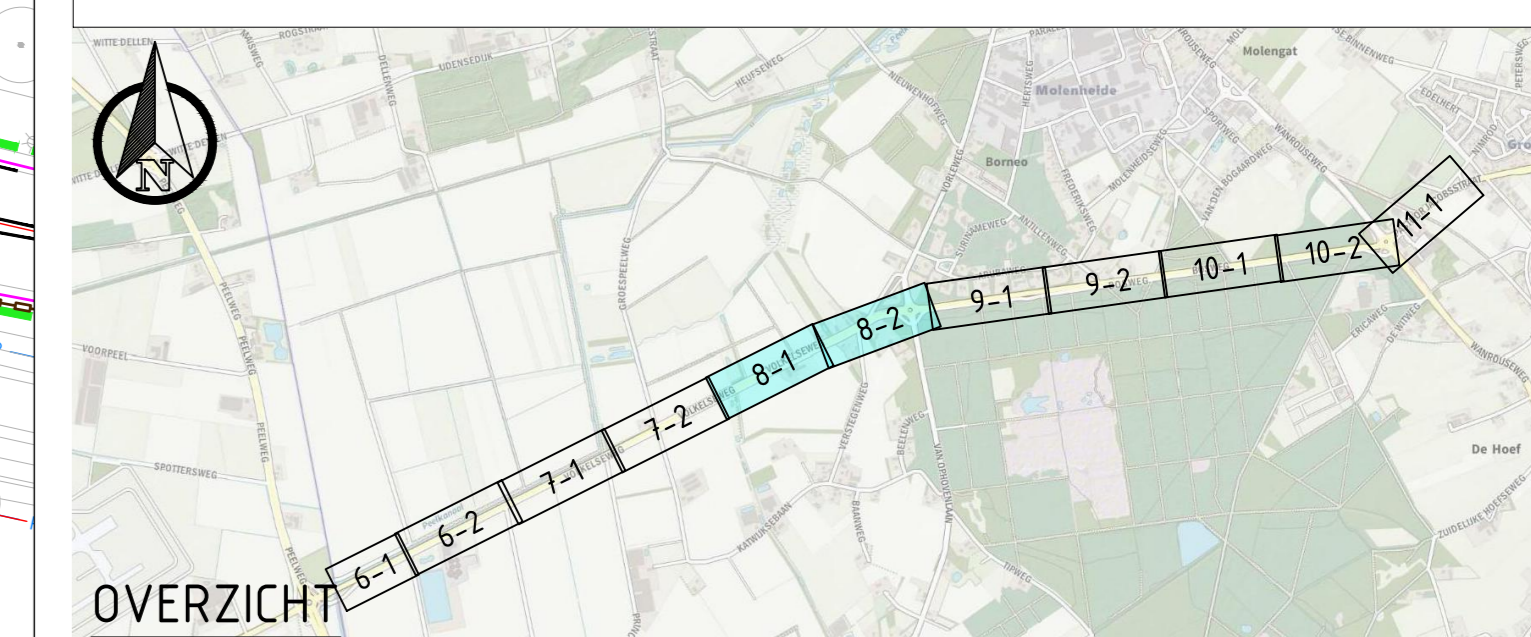
- Te planten boom
- Te roeien boom (vanuit project N264-36)
- Te roeien boom (vanuit project Verlengde Noordlaan)
- Botsvriendelijke haag
- Te verwijderen struweel

Inritten

- 4.12. Inrit bestaand: herstraten bestaande inrit
- 4.13. Bedrijfsinrit: (in/uitrit 5,00 m, vleugels 15,00 meter)
- 4.14. Landbouwinrit: (in/uitrit 4,00 m, vleugels 12,00 meter)

Opmerkingen:

- Maten in meters.
- Dimensies van materialen in millimeters.
- Hoogtematen in meters t.o.v. NAP.



№	Omschrijving	Datum	Get.	Dec.	Vrij.
13	Serie update	13-05-2023	BWT	1000	WBT

Provincie Noord-Brabant
ingebreed uitbreiding

Brabantlaan 1 5276 TV 's-Hertogenbosch
Telefoon 0351 681 28 12

TAUW
www.tauw.nl

Programma Infrastructuur werken

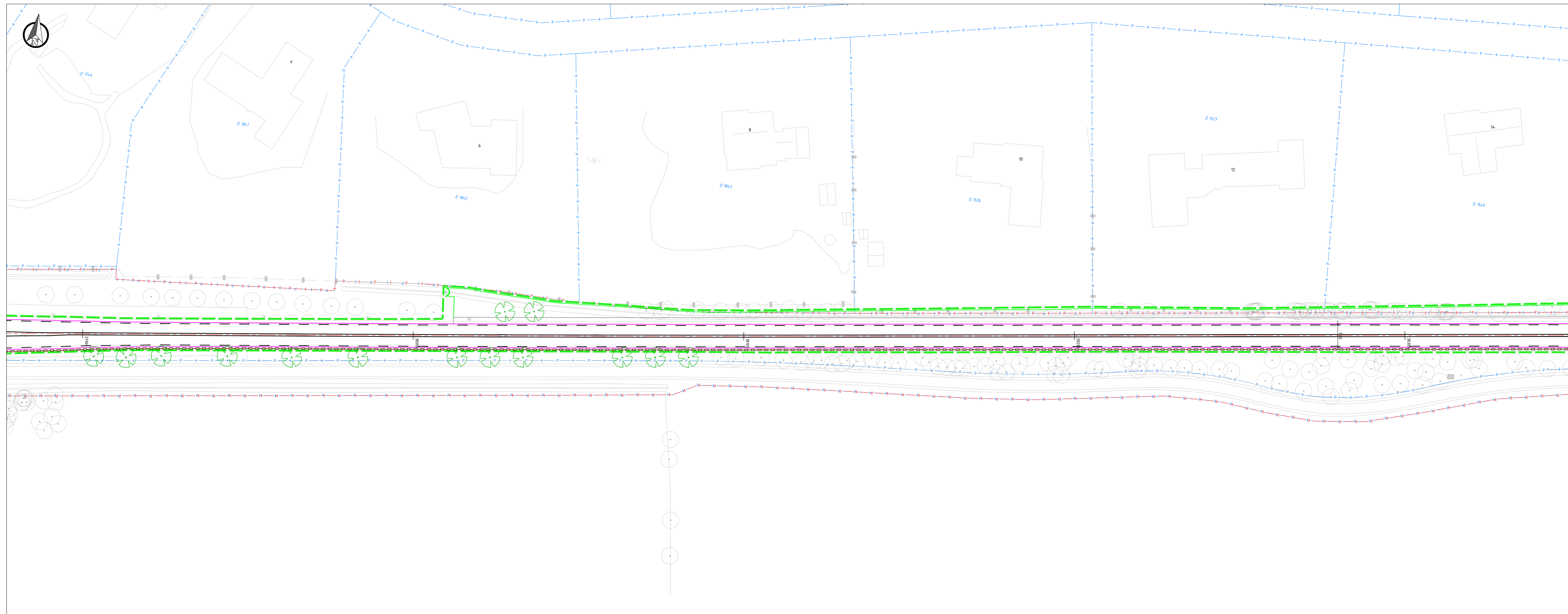
N264.36 Odilapeel

Groot onderhoud N264.36
Referentieontwerp
Situatietekening
Trajectdeel 2: Volkseweg

Contractnummer: []
Schaal: 1:500
Formaat: Previews paper size (1189,00 x 1610,00 mm)

getekend	E. van der Vel	datum	13-05-2023	in % bladen	blad nr. 8
gecontroleerd	R. Raaijmakers	datum	13-05-2023	projectnummer	1281678
vr'gegeven	M. van der Kraker	datum	13-05-2023	code	WES
status	LOKOP	versie	13	projectadresnummer	1281678-TV-WES-102-001-000

Y:\LENIT\PROJECTEN\2022\ODILAPEEL\TE-WE2-001-000.dwg



SITUATIE: BLAD 9-1
SCHAAAL 1: 500

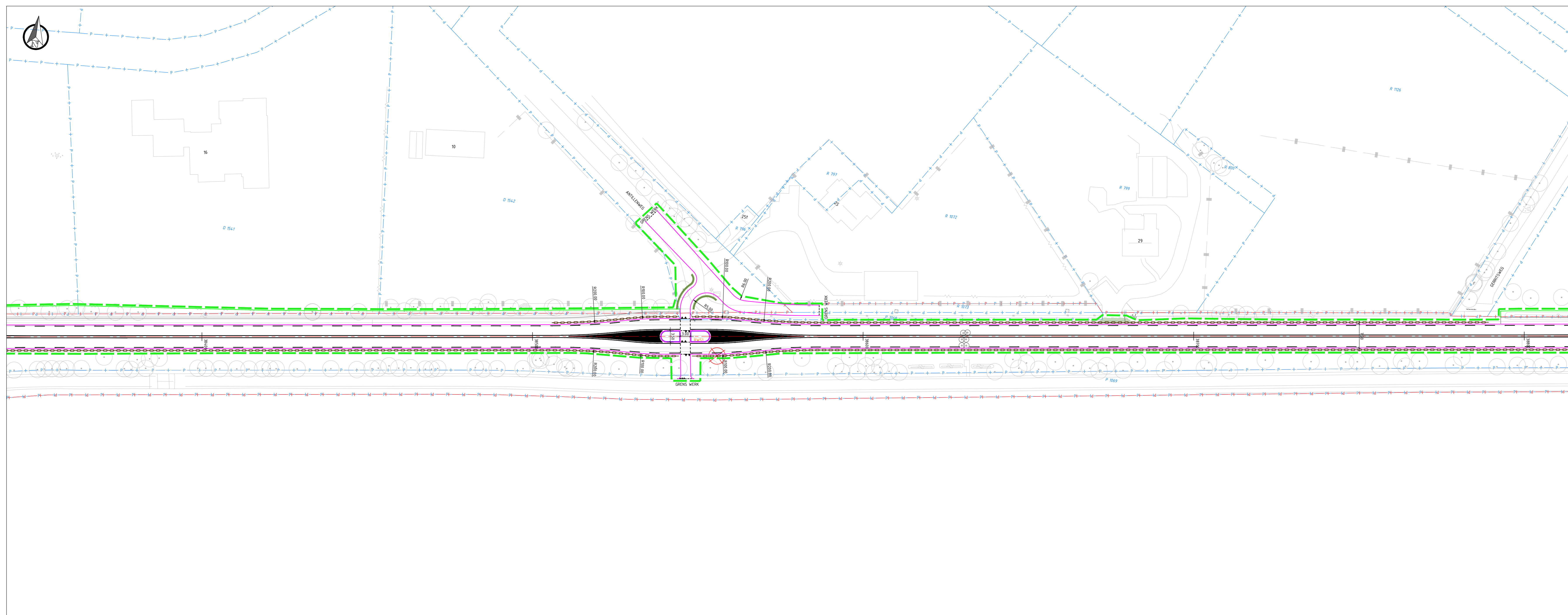
LEGENDA

Bestaande situatie:

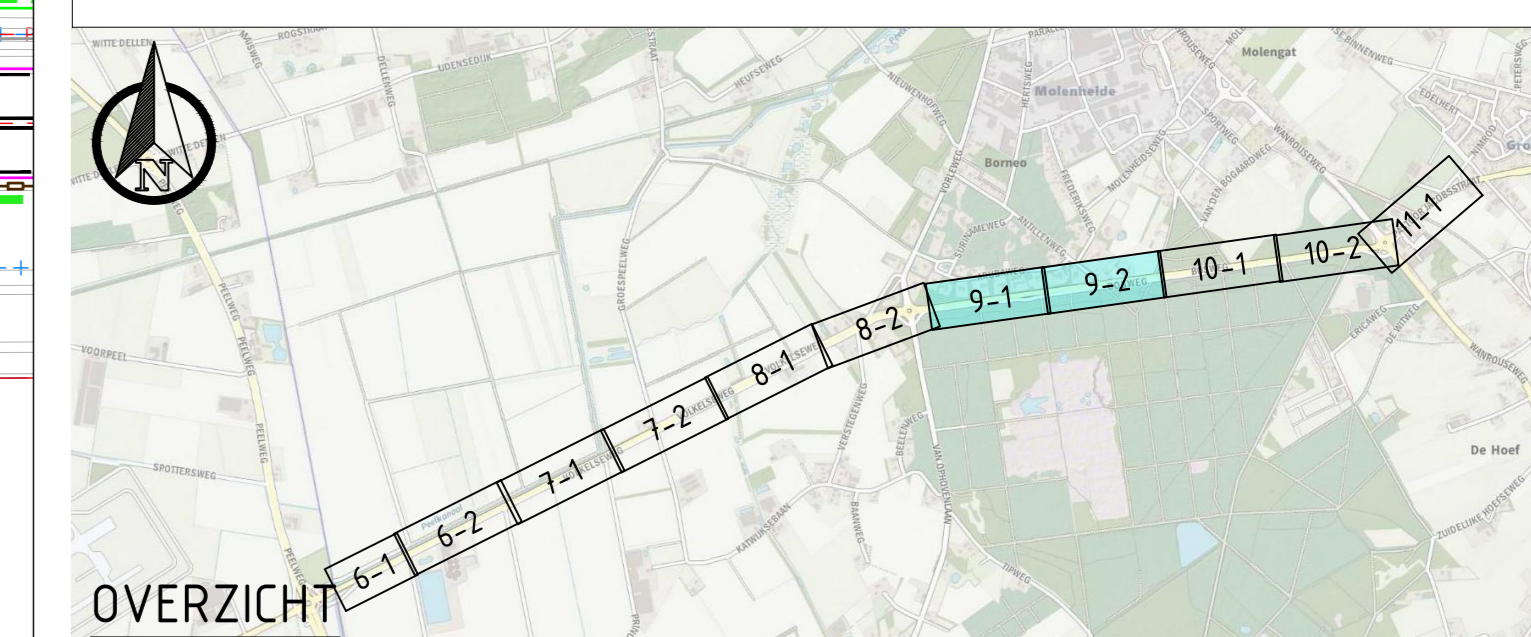
- Bestaande situatie
- Kadastrale gegevens
- Provinciaal eigendom

Nieuwe situatie:

- Projectgrens deelgebied 1
- Projectgrens deelgebied 2
- Projectgrens deelgebied 3A
- Projectgrens deelgebied 3B
- As N264
- Kantverharding
- Materiaalgrens
- Markering
- Geleiderail
- Faunaraaster
- Dassenrooster
- KSL voorkeurstrace
- Talud
- Watergang
- Verharding
- Asphalt, kleur zwart
- Asphalt, kleur zwart (herlagen)
- Asphalt, fietsoversteek, kleur: rood
- Beton, kleur grijs
- Beton (grinding), bestaande betonverharding voorzien van grinding en grooving i.h.k.v. geluid
- Betontegels fietspad
- Betonstraatsteen, keperverband
- Printbeton
- Grind
- Grasbetontegel
- Berm
- Watergang
- Stabiliseren berm, dempen watergang en seniverharding aanbrengen
- Herprofilieren berm, dempen watergang en inzaaien
- RWS-band 110/220x250mm
- Geleideband 40/150x250mm
- Opsluitband 100x200mm
- Scheidingsband 50/250x120mm
- Waterhuishouding
- Duiker
- Inspectiepoot
- Kielspil
- Straatkolk
- Groenvoorziening
- Te planten boom
- Te roeien boom (vanuit project N264-36)
- Te roeien boom (vanuit project Verlengde Noordoan)
- Botsvriendelijke haag
- Te verwijderen struweel
- Inritten
- 4.12. Inrit bestaand: herstraten bestaande inrit
- 4.13. Bedrijfsinrit: (in)uitrit 5,00 m, vleugels 15,00 meter
- 4.14. Landbouwinrit: (in)uitrit 4,00 m, vleugels 12,00 meter

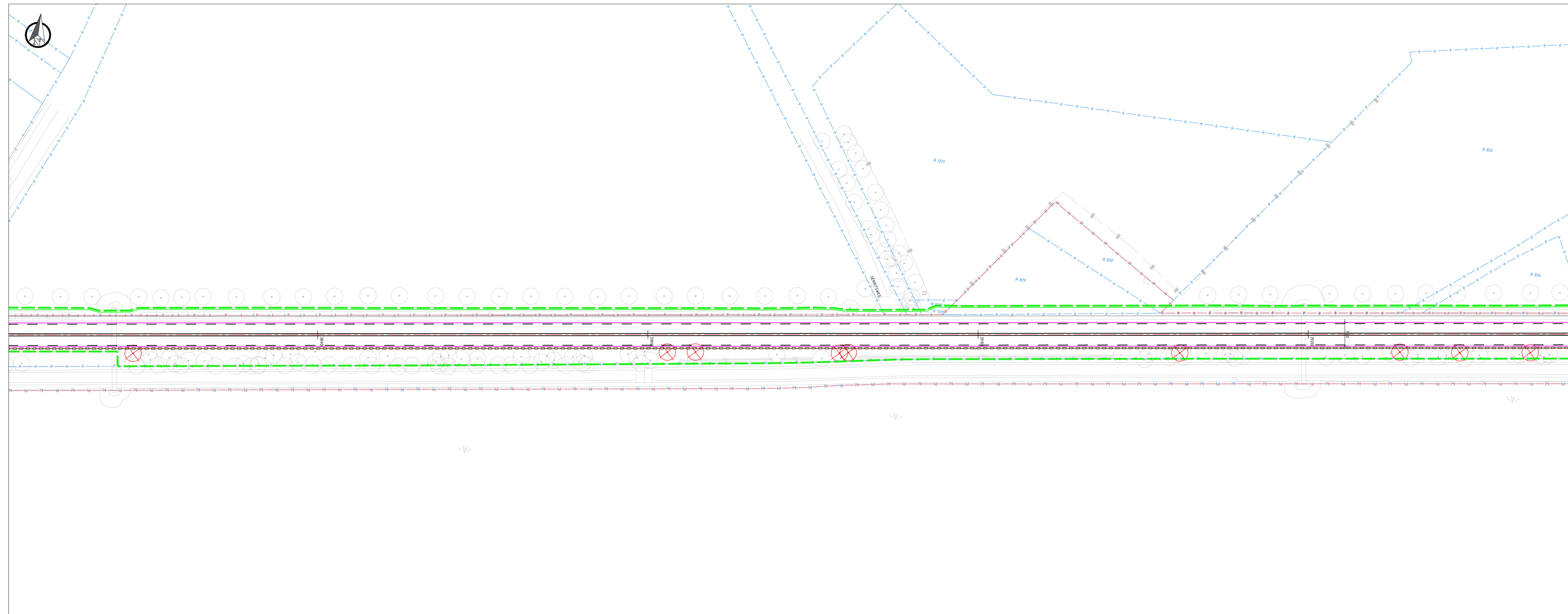


SITUATIE: BLAD 9-2
SCHAAAL 1: 500




versie	omschrijving	datum	door	dec.	WV
1.0	eerste opname	15-05-2023	BWV	1000	WVPT

Provincie Noord-Brabant Brabantlaan 1 5216 TV 's-Hertogenbosch Telefoon 03751 681 28 12		 ingebouwd uitbesteding www.tauw.nl
N264.36 Oditapeel Groof onderhoud N264.36 Referentieontwerp Situatietekening Trajectdeel 2: Bosweg		
km 31,900 - km 38,800 getekend B. van der Vort gecontroleerd R. Raaijmakers vrijgegeven W. van der Kraak status CONCEPT	datum 13-05-2022 datum 15-05-2022 datum 15-05-2022 versie 1.0	in % bladen 8-2 blad nr. 9 projectnummer 1281618 code WES projectaantalbladen 1281618-TR-WES-102-000-000 versie 1.0
schaal 1:500 formaat 150 Full Bleed A0 (841,00 x 1189,00) mm		Contracnummer



SITUATIE: BLAD 10-1
SCHAAAL 1:500



SITUATIE: BLAD 10-2
SCHAAAL 1:500

LEGENDA

Bestaande situatie:

- Bestaande situatie
- Kadastrale gegevens
- Provinciaal eigendom

Nieuwe situatie:

- Projectgrens deelgebied 1
- Projectgrens deelgebied 2
- Projectgrens deelgebied 3A
- Projectgrens deelgebied 3B
- As N264
- Kantverharding
- Materiaalgrens
- Markering
- Gelideral
- Faanaraster
- Dassenrooster
- KKL voorkeustrace
- Talud
- Watergang

Verharding

- Asfalt, kleur zwart
- Asfalt, kleur zwart (herlagen)
- Asfalt, fietsoversteek, kleur: rood
- Beton, kleur grijs
- Beton (grinding), bestaande betonverharding voorzien van grinding en grooving i.h.k.v. geluid
- Betontegels fietsspad
- Betonstraatsteen, keperverband
- Printbeton
- Grind
- Grasbetontegel
- Berm
- Watergang
- Stabiliseren berm, dempen watergang en seniverharding aanbrengen
- Herprofilieren berm, dempen watergang en inzaaien
- RWS-band 110/220x250mm
- Geleideband 100x150x250mm
- Opsluitband 100x200mm
- Scheidingsband 50/250x120mm

Waterhuishouding

- Duiker
- Inspectieput
- Kiesspijt
- Straatkolk

Groenvoorziening

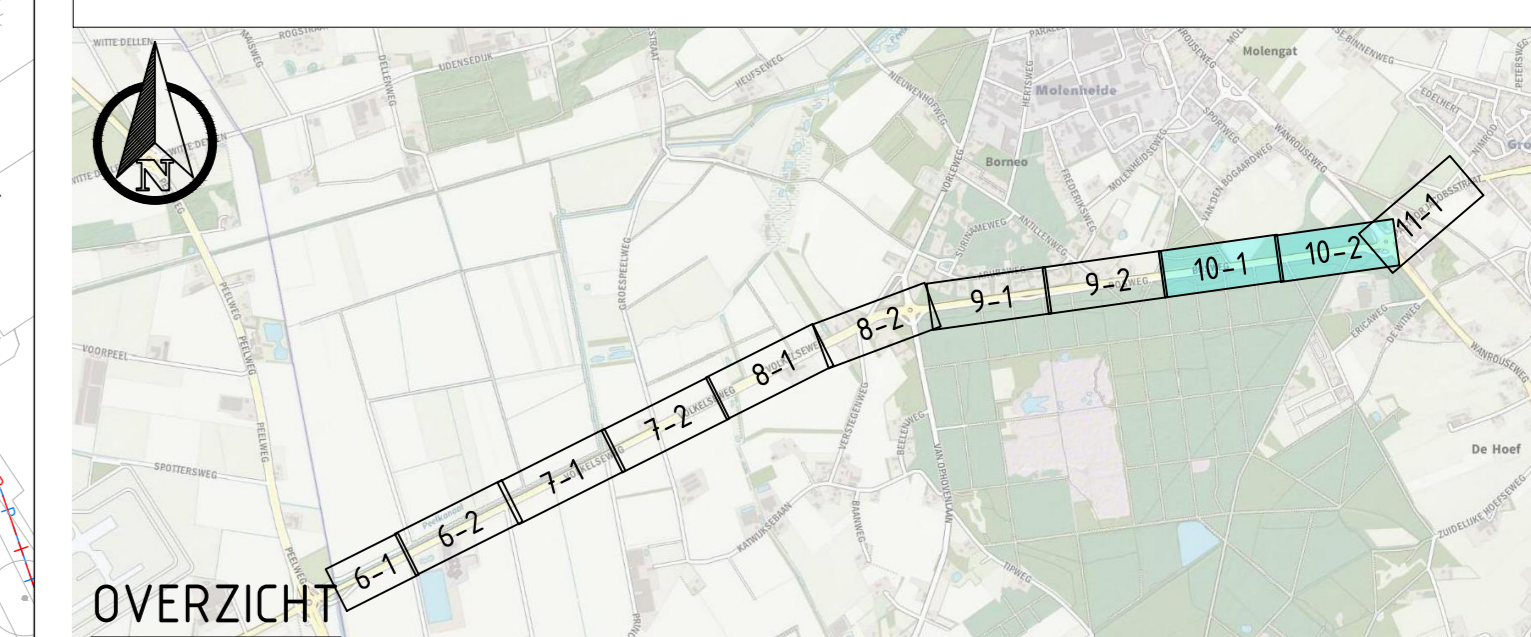
- Te planten boom
- Te roeien boom (vanuit project N264-36)
- Te roeien boom (vanuit project Verlengde Noordoan)
- Botsvriendelijke haag
- Te verwijderen struweel

Inritten

- 4.12. Inrit bestaand: herstraten bestaande inrit
- 4.13. Bedrijfsinrit: (in/uitrit 5,00 m, vleugels 15,00 meter)
- 4.14. Landbouwinrit: (in/uitrit 4,00 m, vleugels 12,00 meter)

Opmerkingen:

- Maten in meters.
- Dimensies van materialen in millimeters.
- Hoogtematen in meters t.o.v. NAP.



SCHAAL 1:30.000

versie	beschrijving	datum	get.	dec.	vrk.
12	terrein opname	13.12.1999	BWT	1000	WBT

Provincie Noord-Brabant

Brabantlaan 1 5276 TV 's-Hertogenbosch
Telefoon 0351 681 28 12

ingebouwd uitbesteding

TAUW

Programma Infrastructurele werken

N264.36 Odilapeel

Groot onderhoud N264.36

Referentieontwerp

Situatietekening

Trajectdeel 2: Bosweg

Contractnummer

schaal: 1:500

formaat: Previews paper size (1189)9 x 1610 mm

getekend	E. van der Vort	datum	13.05.2022	in % bladen	blad nr. 10
gecontroleerd	K. Raaijmakers	datum	13.05.2022	projectnummer	1261678
vr'gegeven	M. van der Kraker	datum	13.05.2022	code	WES
status	LOKOP1	versie	18	projectaantal	1261678-10-WES-102-001-010

T: 06 4111 1234 | F: 043 2040 037 | E: TE-WES-102-010-010